

Dnr 7201-2022

Bilaga 1


Vattenskyddsområde Nedre Ätran

Datum 2025-09-10

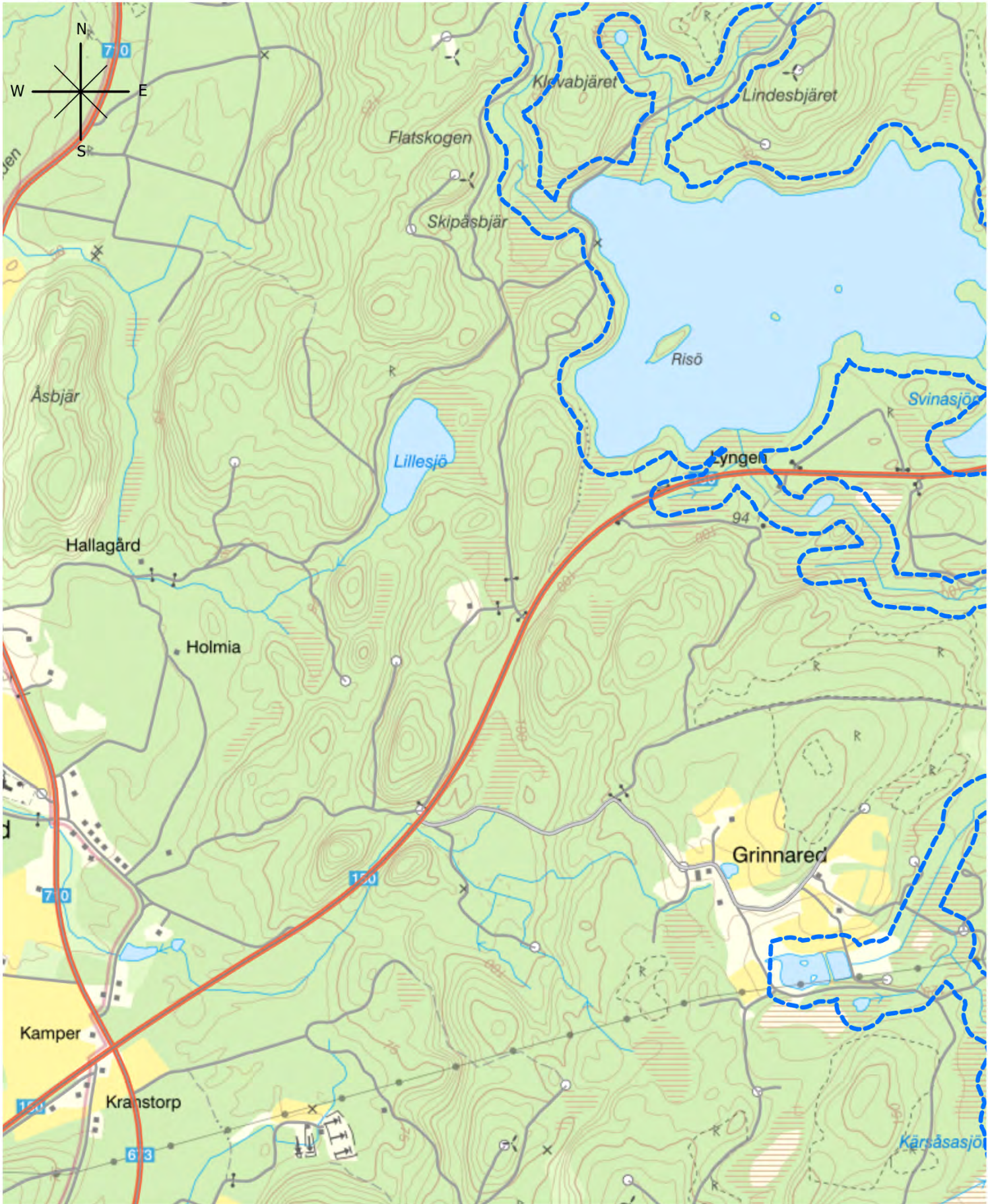
Teckenförklaring

 Skyddszon

©Lantmäteriet Geodataavtal ©Länsstyrelsen i Halland



Pappersstorlek: A4
Skala: 1:15 000



Dnr 7201-2022

Bilaga 1

Vattenskyddsområde Nedre Ätran

Datum 2025-09-10

Teckenförklaring

 Skyddszon

©Lantmäteriet Geodataavtal ©Länsstyrelsen i Halland

0 250 500 Meter

Pappersstorlek: A4
Skala: 1:15 000



Dnr 7201-2022

Bilaga 1

Vattenskyddsområde Nedre Ätran

Datum 2025-09-10

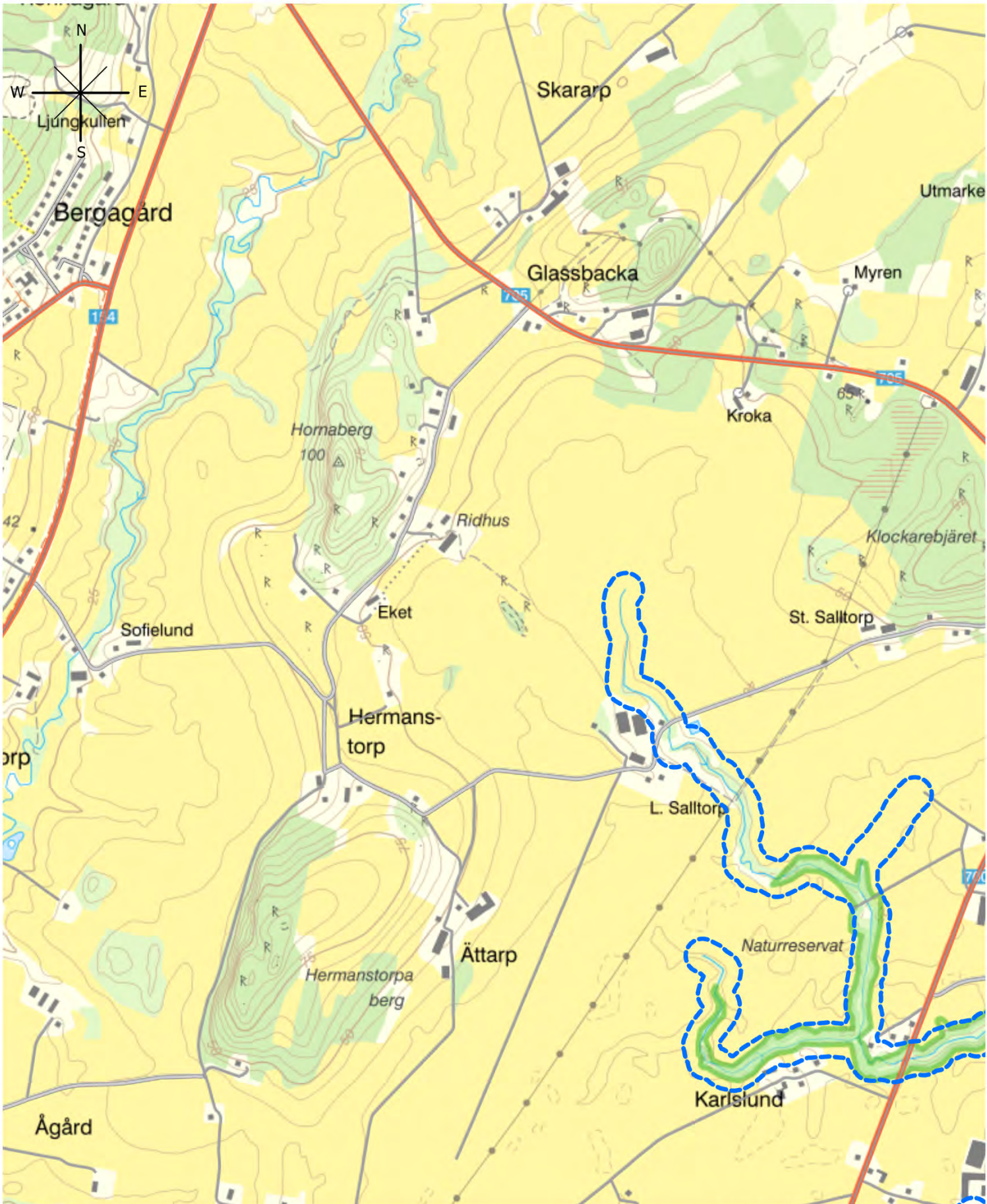
Teckenförklaring

 Skyddszon

©Lantmäteriet Geodataavtal ©Länsstyrelsen i Halland

0 250 500 Meter

Pappersstorlek: A4
Skala: 1:15 000



Dnr 7201-2022

Bilaga 1

Vattenskyddsområde Nedre Ätran

Datum 2025-09-10

Teckenförklaring

 Skydds-zon

©Lantmäteriet Geodataavtal ©Länsstyrelsen i Halland

0 250 500 Meter

Pappersstorlek: A4
Skala: 1:15 000



Dnr 7201-2022

Bilaga 1

Vattenskyddsområde Nedre Ätran

Datum 2025-09-10

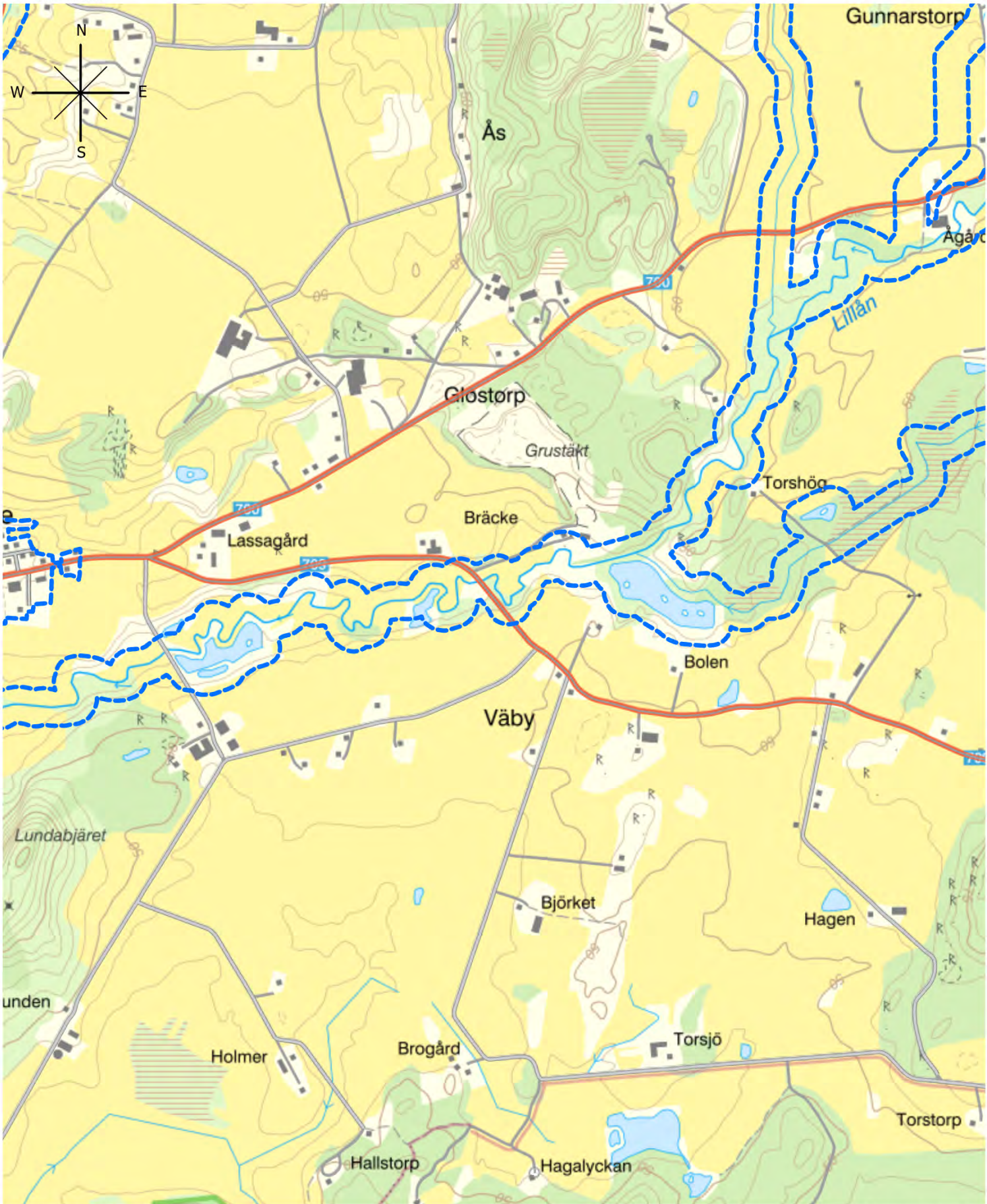
Teckenförklaring

 Skyddszon

©Lantmäteriet Geodataavtal ©Länsstyrelsen i Halland

0 250 500 Meter

Pappersstorlek: A4
Skala: 1:15 000



Dnr 7201-2022

Bilaga 1

Vattenskyddsområde Nedre Ätran

Datum 2025-09-10

Teckenförklaring

 Skyddszon

©Lantmäteriet Geodataavtal ©Länstyrelsen i Halland

0 250 500 Meter



Pappersstorlek: A4
Skala: 1:15 000



Dnr 7201-2022

Bilaga 1

Vattenskyddsområde Nedre Ätran

Datum 2025-09-10

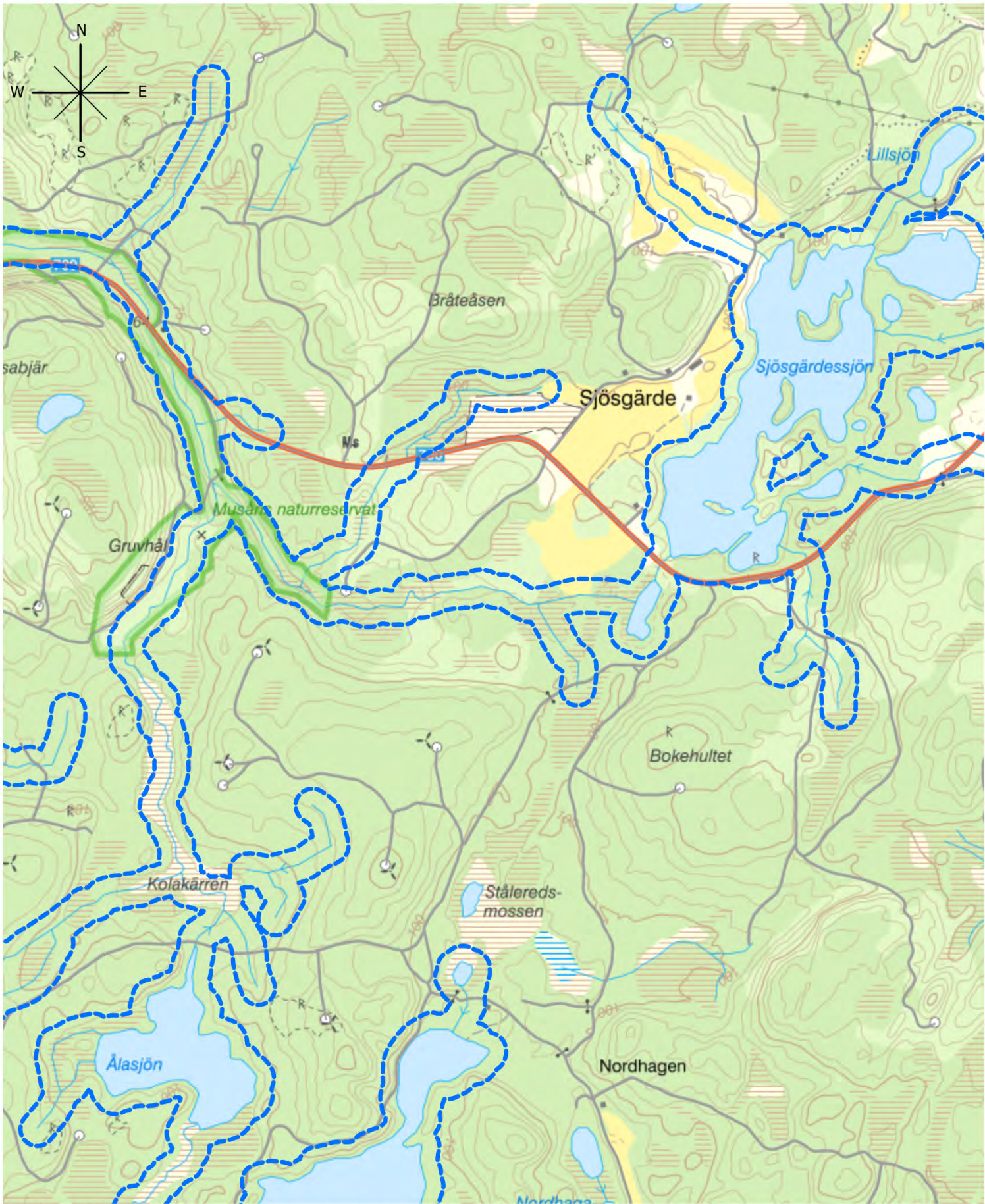
Teckenförklaring

 Skyddszon

©Lantmäteriet Geodataavtal ©Länsstyrelsen i Halland

0 250 500 Meter

Pappersstorlek: A4
Skala: 1:15 000



Dnr 7201-2022

Bilaga 1

Vattenskyddsområde Nedre Ätran

Datum 2025-09-10

Teckenförklaring

 Skyddszon

©Lantmäteriet Geodataavtal ©Länsstyrelsen i Halland

0 250 500 Meter

Pappersstorlek: A4
Skala: 1:15 000



Dnr 7201-2022

Bilaga 1

Vattenskyddsområde Nedre Ätran

Datum 2025-09-10

Teckenförklaring

 Skyddszon

©Lantmäteriet Geodataavtal ©Länsstyrelsen i Halland

0 250 500 Meter

Pappersstorlek: A4
Skala: 1:15 000



Dnr 7201-2022

Bilaga 1

Vattenskyddsområde Nedre Ätran


Datum 2025-09-10

Teckenförklaring

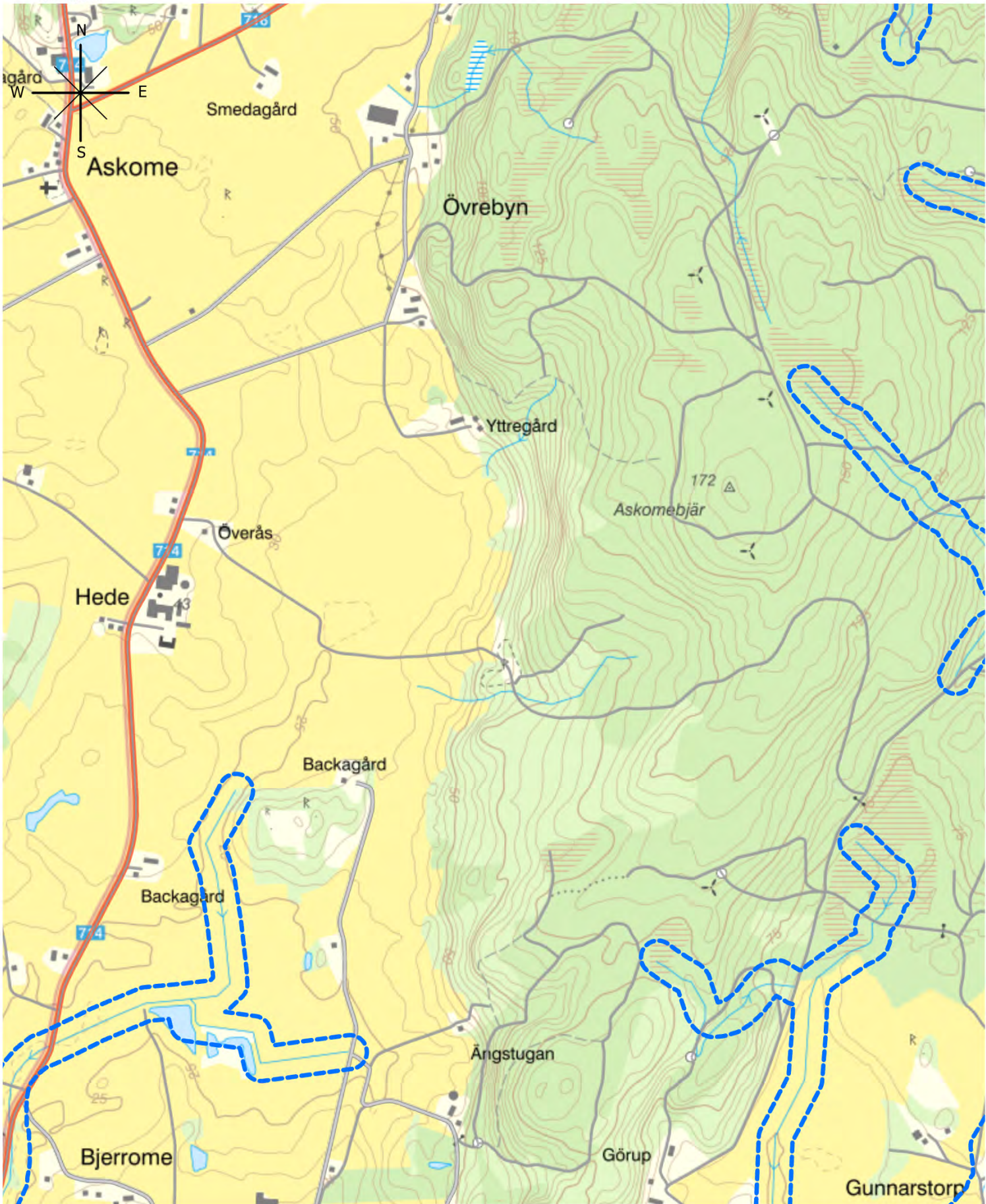
 Skyddszon

©Lantmäteriet Geodataavtal ©Länsstyrelsen i Halland

0 250 500 Meter



Pappersstorlek: A4
Skala: 1:15 000



Dnr 7201-2022

Bilaga 1

Vattenskyddsområde Nedre Ätran

Datum 2025-09-10

Teckenförklaring

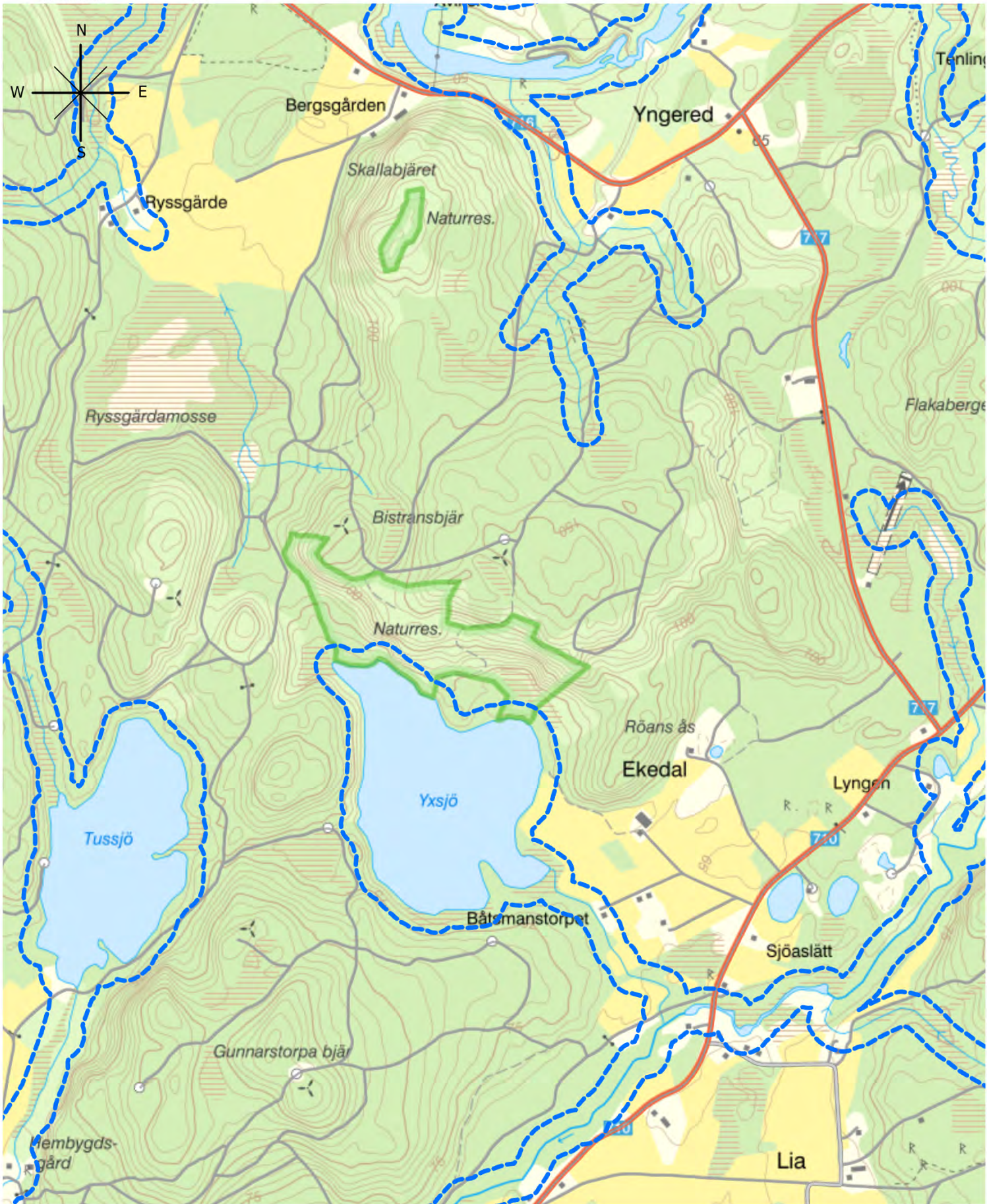
 Skyddszon

©Lantmäteriet Geodataavtal ©Länstyrelsen i Halland

0 250 500 Meter



Pappersstorlek: A4
Skala: 1:15 000



Dnr 7201-2022

Bilaga 1

Vattenskyddsområde Nedre Ätran

Datum 2025-09-10

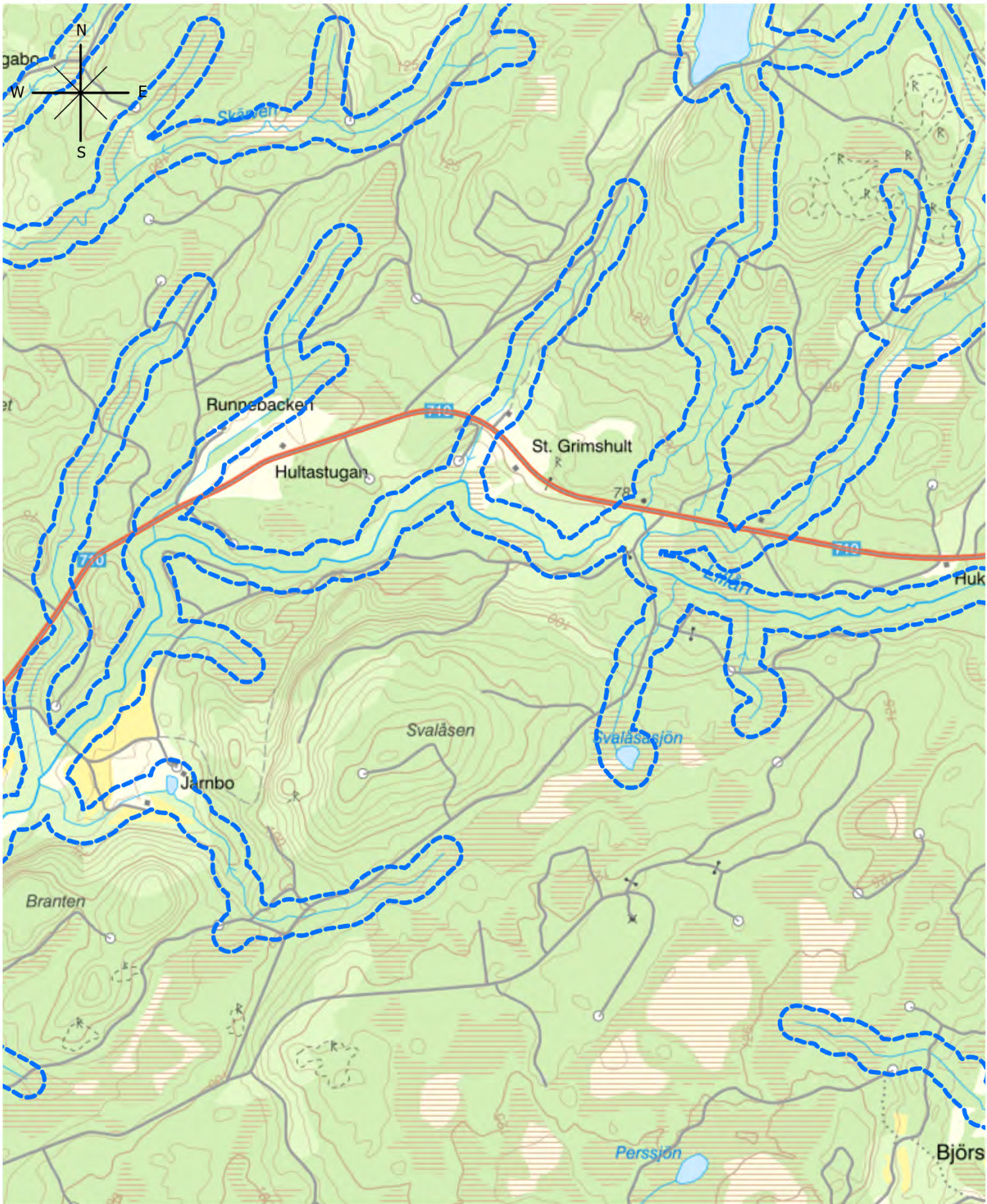
Teckenförklaring

 Skyddszon

©Lantmäteriet Geodataavtal ©Länsstyrelsen i Halland

0 250 500 Meter

Pappersstorlek: A4
Skala: 1:15 000



Dnr 7201-2022

Bilaga 1

Vattenskyddsområde Nedre Ätran

Datum 2025-09-10

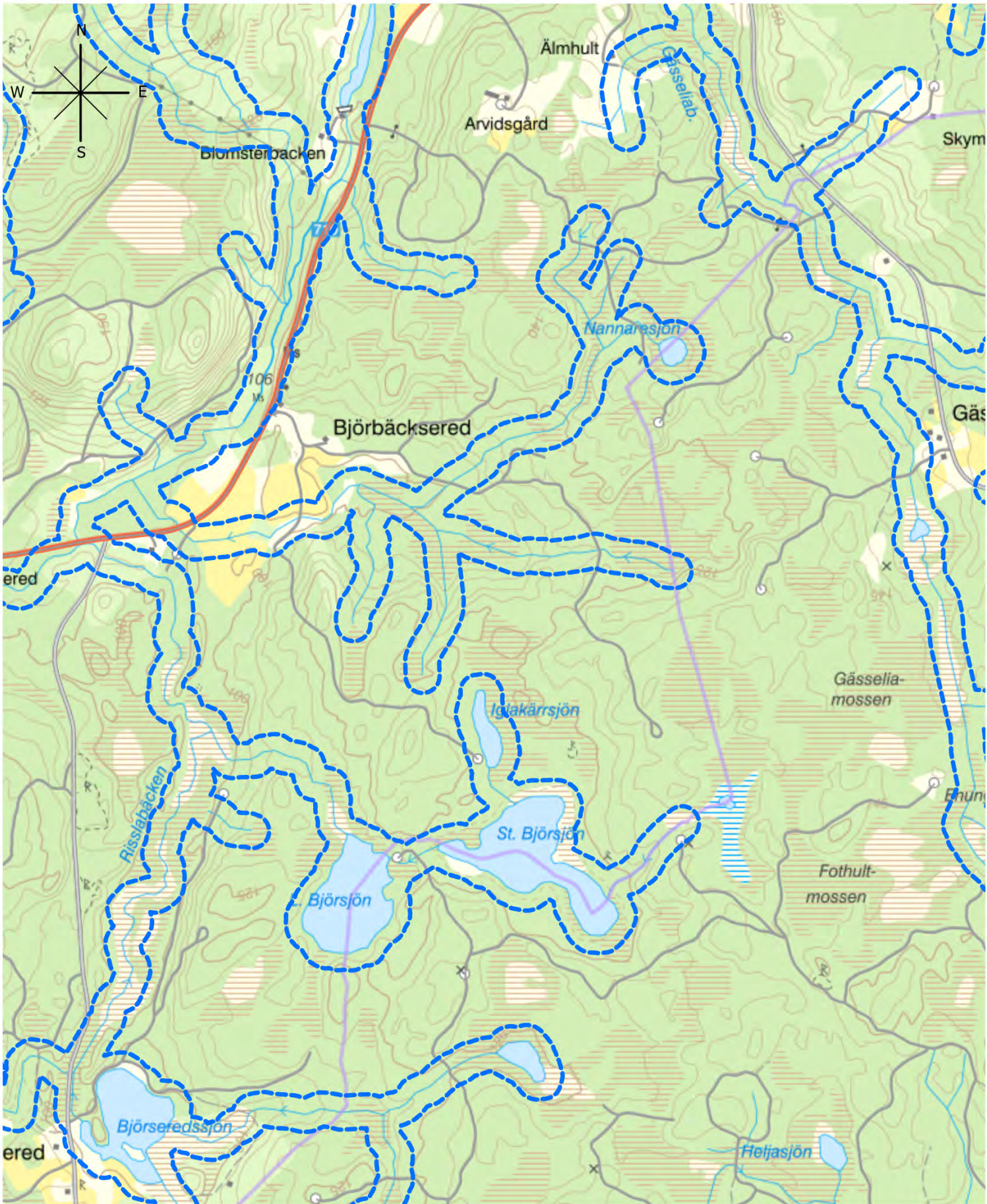
Teckenförklaring

 Skyddszon

©Lantmäteriet Geodataavtal ©Länsstyrelsen i Halland

0 250 500 Meter

Pappersstorlek: A4
Skala: 1:15 000



Dnr 7201-2022

Bilaga 1


Vattenskyddsområde Nedre Ätran

Datum 2025-09-10

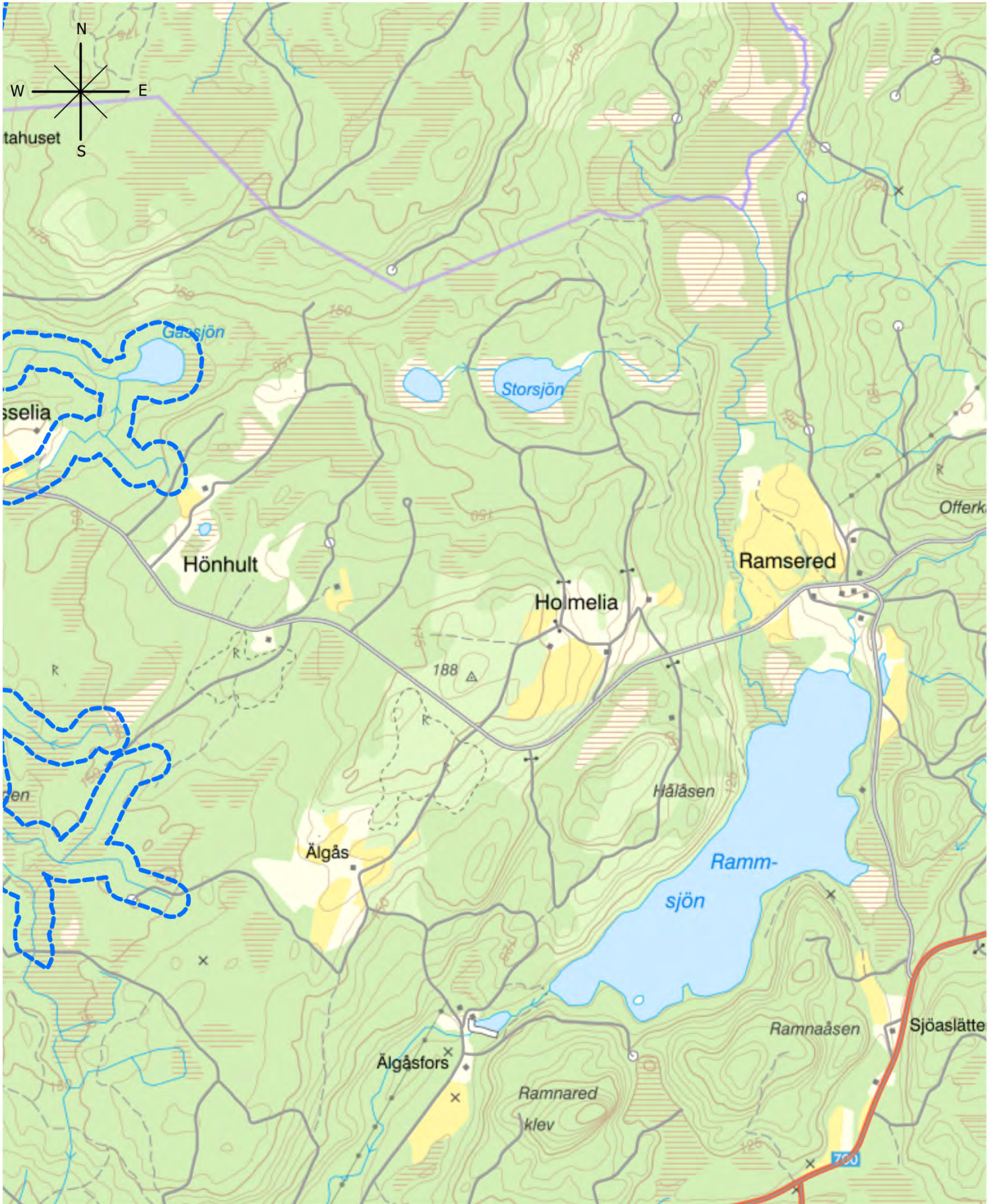
Teckenförklaring

 Skyddszon

©Lantmäteriet Geodataavtal ©Länsstyrelsen i Halland



Pappersstorlek: A4
Skala: 1:15 000



Dnr 7201-2022

Bilaga 1

Vattenskyddsområde Nedre Ätran

Datum 2025-09-10

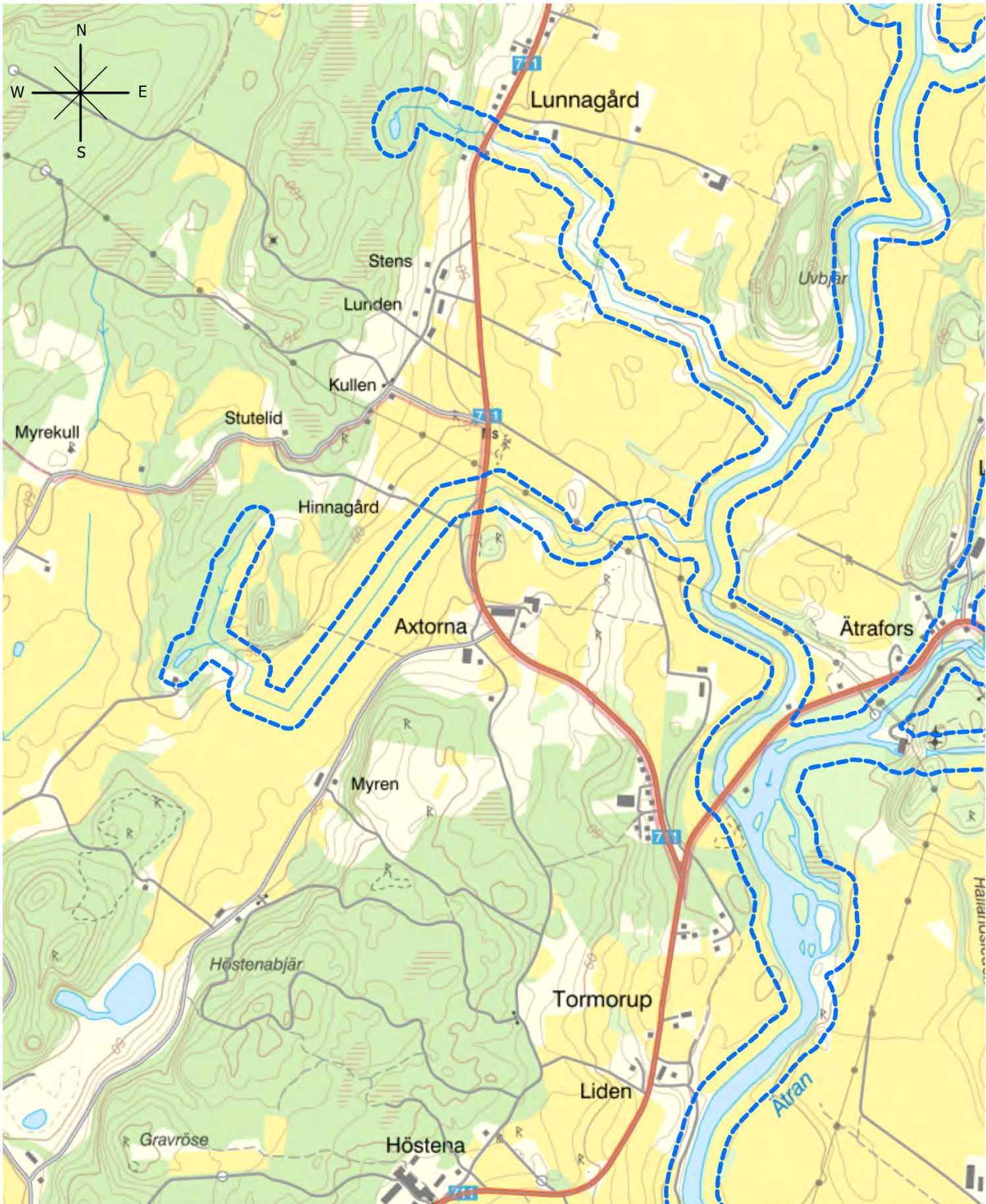
Teckenförklaring

 Skyddszon

©Lantmäteriet Geodataavtal ©Länsstyrelsen i Halland

0 250 500 Meter

Pappersstorlek: A4
Skala: 1:15 000



Dnr 7201-2022

Bilaga 1

Vattenskyddsområde Nedre Ätran

Datum 2025-09-10

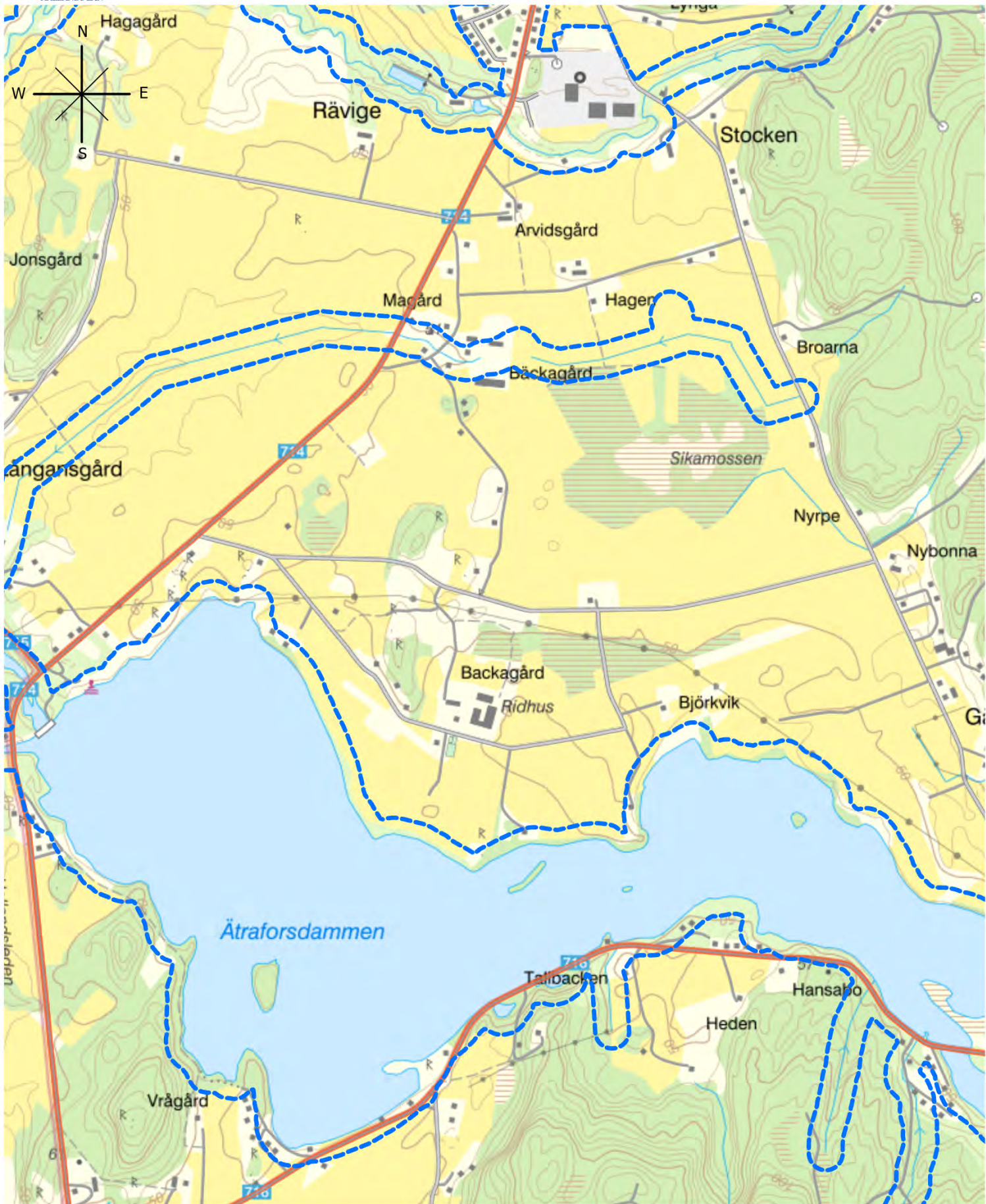
Teckenförklaring

 Skyddszon

©Lantmäteriet Geodataavtal ©Länsstyrelsen i Halland

0 250 500 Meter

Pappersstorlek: A4
Skala: 1:15 000



Dnr 7201-2022

Bilaga 1

Vattenskyddsområde Nedre Ätran

Datum 2025-09-10

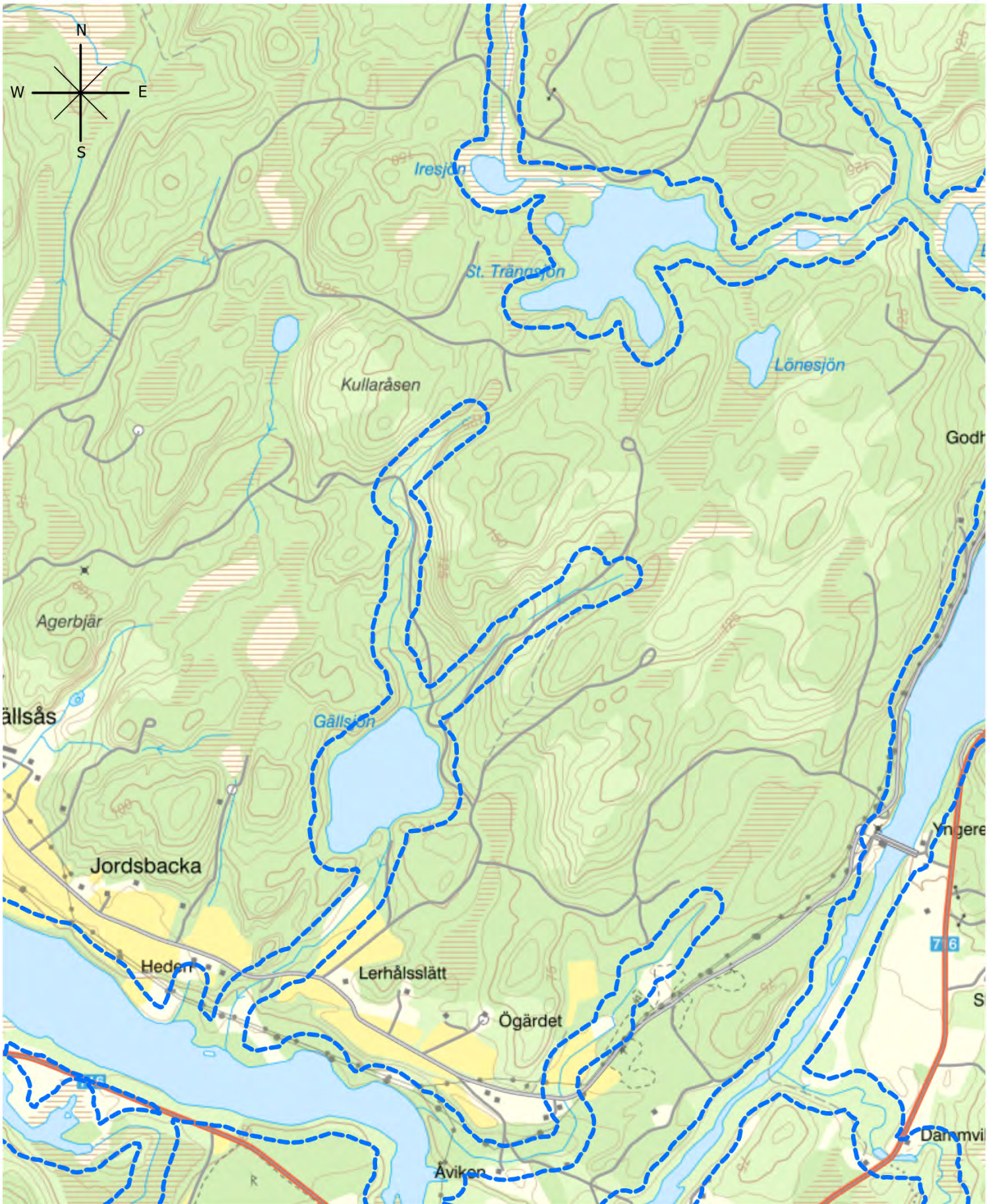
Teckenförklaring

 Skyddszon

©Lantmäteriet Geodataavtal ©Länsstyrelsen i Halland

0 250 500 Meter

Pappersstorlek: A4
Skala: 1:15 000



Dnr 7201-2022

Bilaga 1

Vattenskyddsområde Nedre Ätran

Datum 2025-09-10

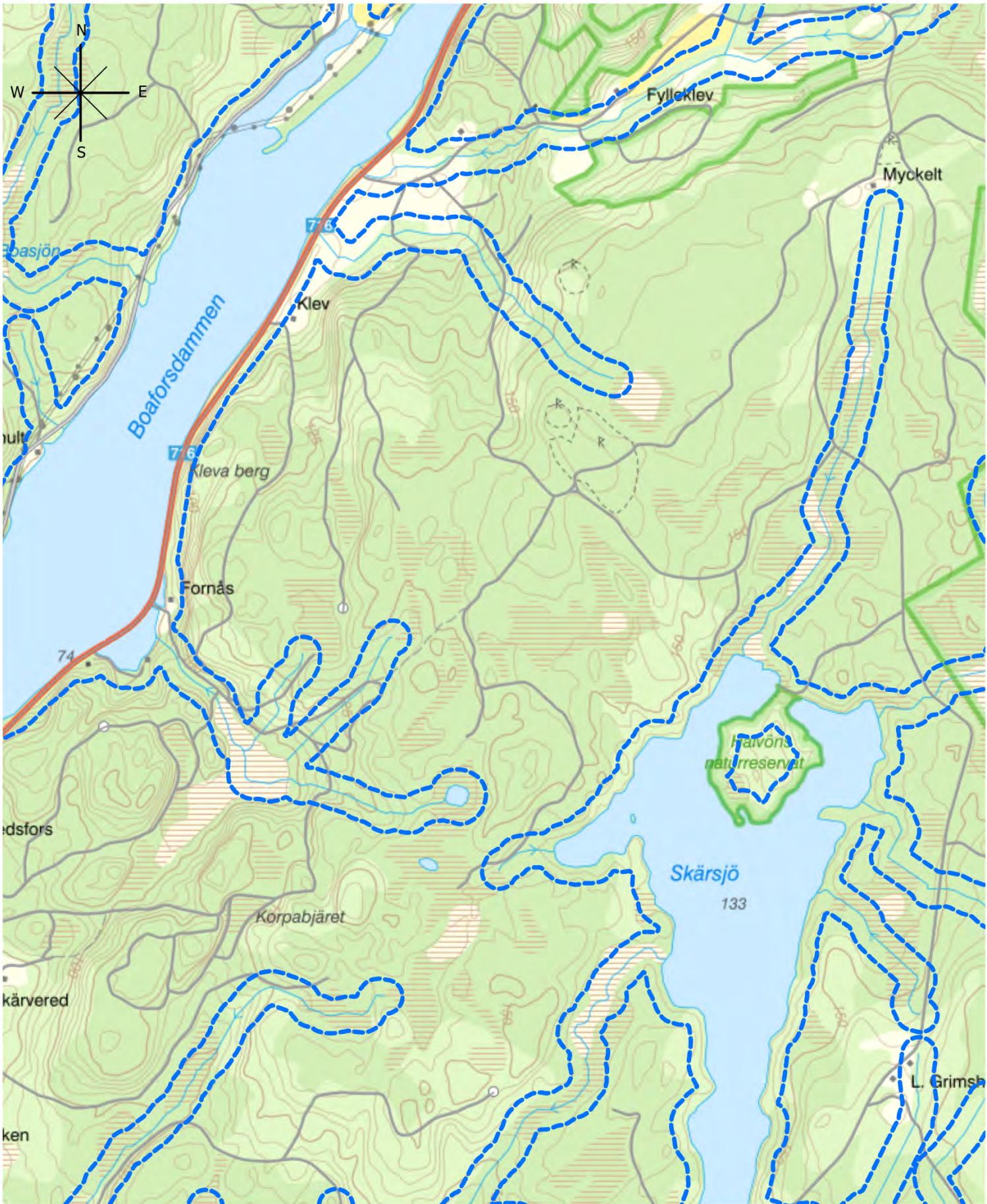
Teckenförklaring

 Skyddszon

©Lantmäteriet Geodataavtal ©Länsstyrelsen i Halland

0 250 500 Meter

Pappersstorlek: A4
Skala: 1:15 000



Dnr 7201-2022

Bilaga 1


Vattenskyddsområde Nedre Ätran

Datum 2025-09-10

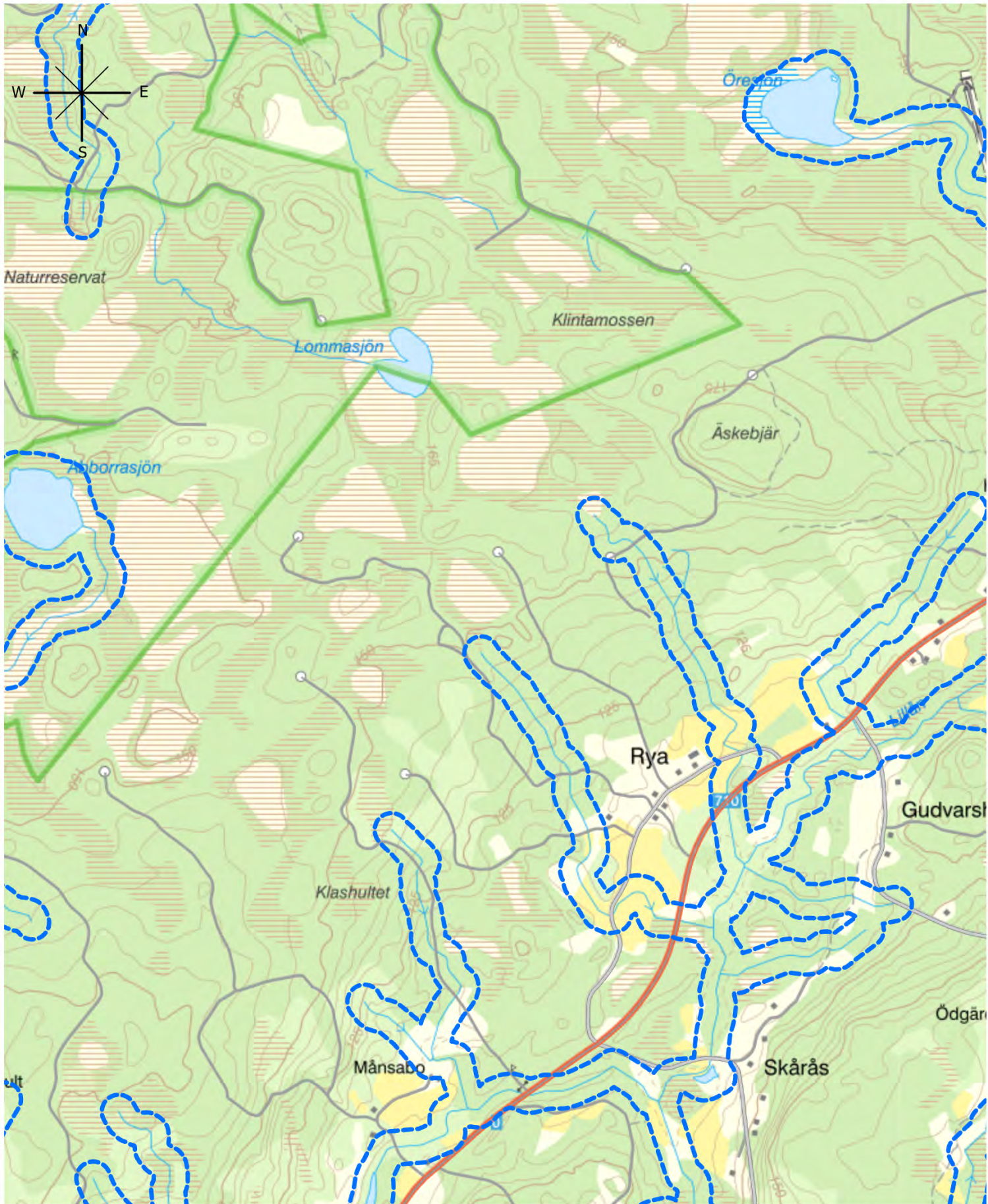
Teckenförklaring

 Skyddszon

©Lantmäteriet Geodataavtal ©Länsstyrelsen i Halland



Pappersstorlek: A4
Skala: 1:15 000



Dnr 7201-2022

Bilaga 1

Vattenskyddsområde Nedre Ätran

Datum 2025-09-10

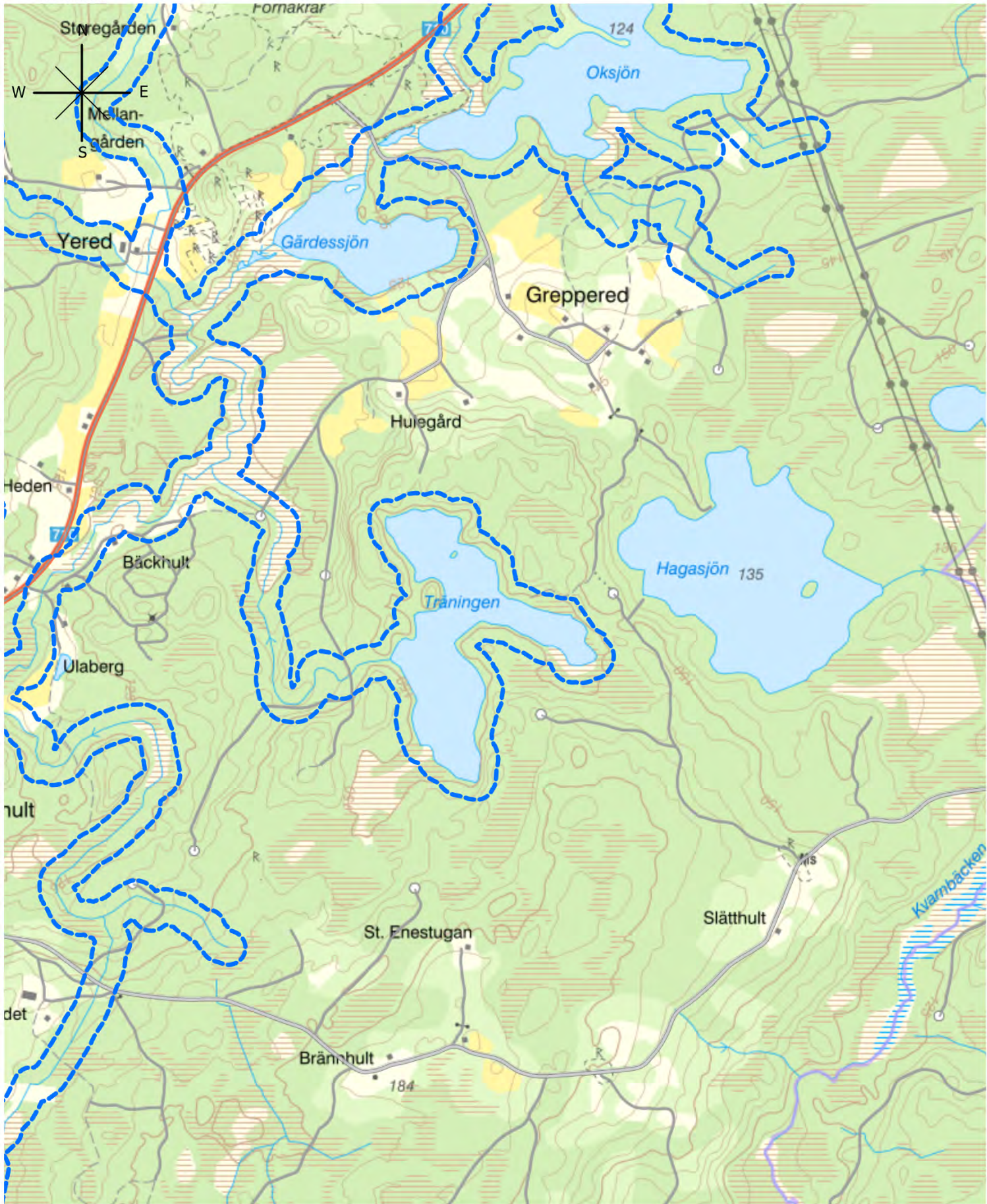
Teckenförklaring

 Skyddszon

©Lantmäteriet Geodataavtal ©Länsstyrelsen i Halland

0 250 500 Meter

Pappersstorlek: A4
Skala: 1:15 000



Dnr 7201-2022

Bilaga 1

Vattenskyddsområde Nedre Ätran

Datum 2025-09-10

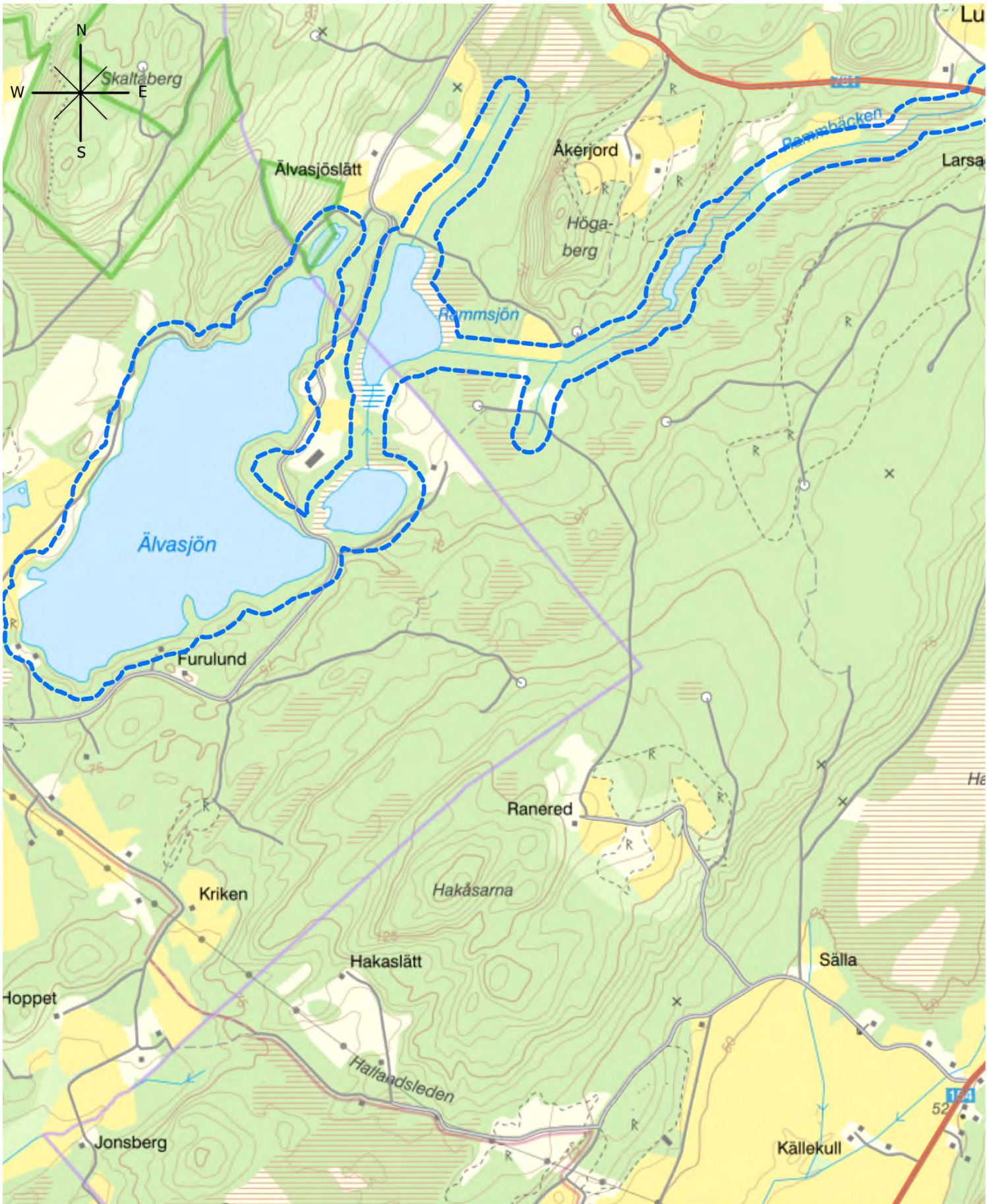
Teckenförklaring

 Skyddszon

©Lantmäteriet Geodataavtal ©Länsstyrelsen i Halland

0 250 500 Meter

Pappersstorlek: A4
Skala: 1:15 000



Dnr 7201-2022

Bilaga 1

Vattenskyddsområde Nedre Ätran

Datum 2025-09-10

Teckenförklaring

 Skyddszon

©Lantmäteriet Geodataavtal ©Länsstyrelsen i Halland

0 250 500 Meter

Pappersstorlek: A4
Skala: 1:15 000



Dnr 7201-2022

Bilaga 1

Vattenskyddsområde Nedre Ätran


Datum 2025-09-10

Teckenförklaring

 Skyddszon

©Lantmäteriet Geodataavtal ©Länstyrelsen i Halland

0 250 500 Meter



Pappersstorlek: A4
Skala: 1:15 000



Dnr 7201-2022

Bilaga 1

Vattenskyddsområde Nedre Ätran

Datum 2025-09-10

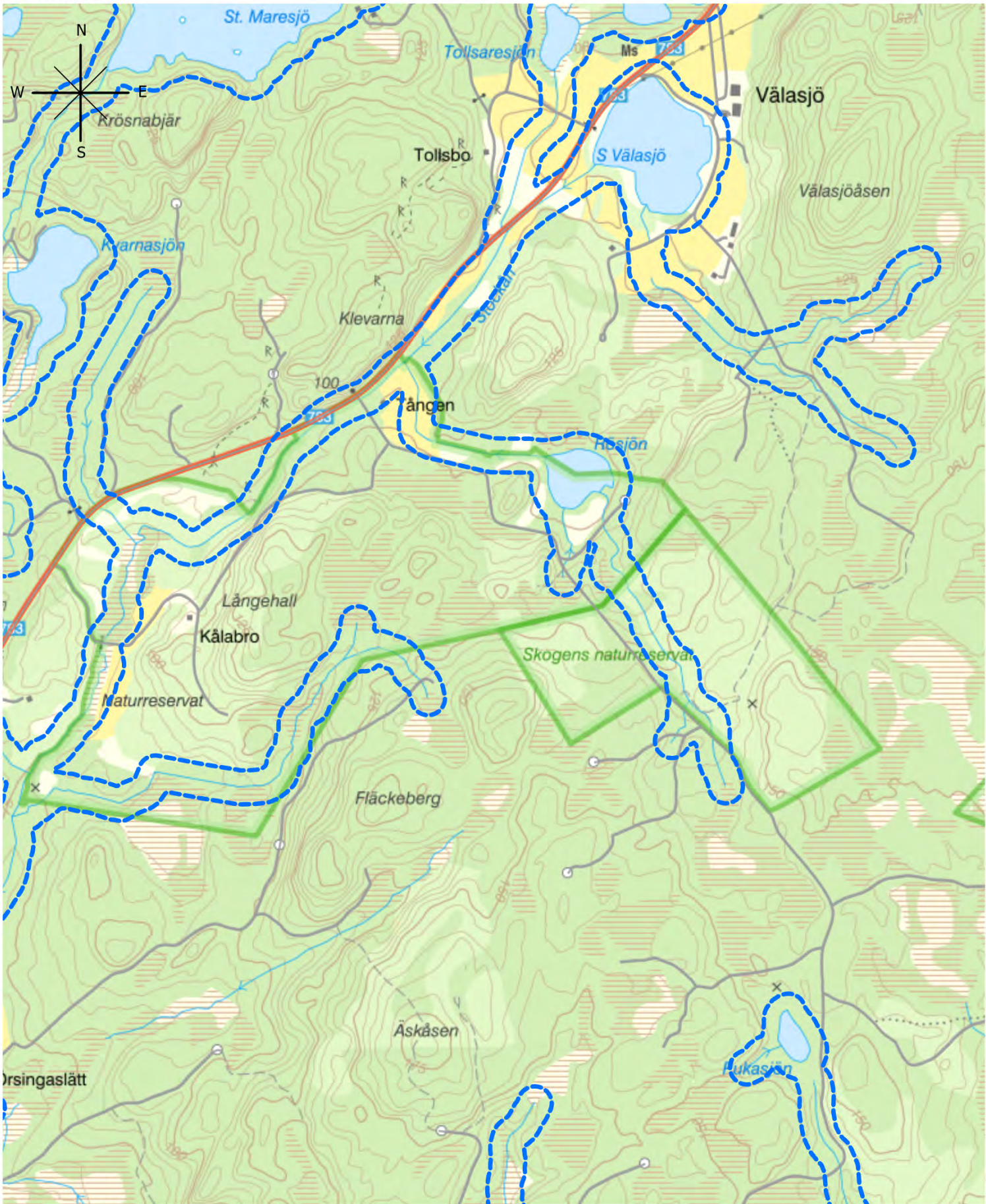
Teckenförklaring

 Skyddszon

©Lantmäteriet Geodataavtal ©Länsstyrelsen i Halland

0 250 500 Meter

Pappersstorlek: A4
Skala: 1:15 000



Dnr 7201-2022

Bilaga 1

Vattenskyddsområde Nedre Ätran

Datum 2025-09-10

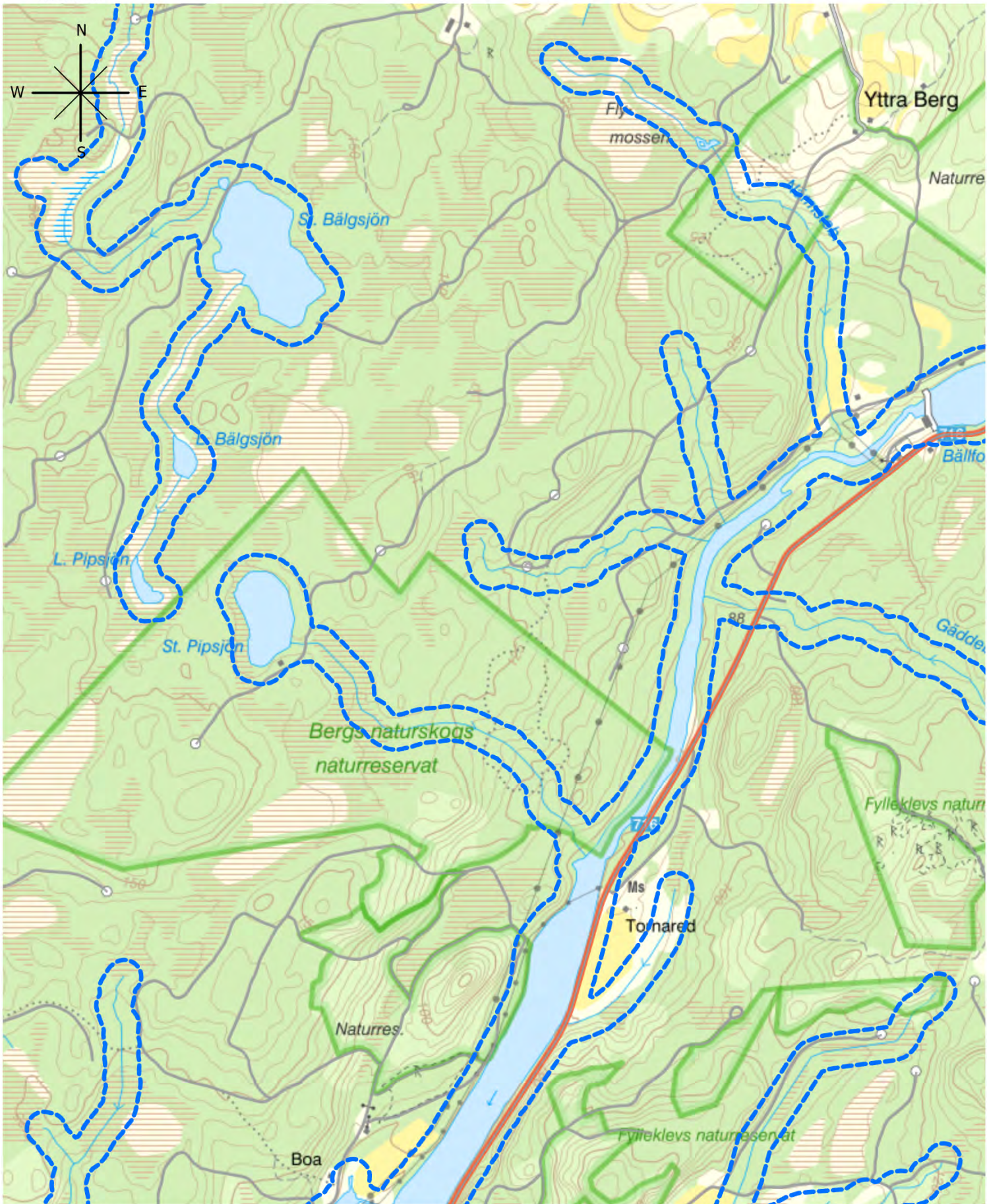
Teckenförklaring

 Skyddszon

©Lantmäteriet Geodataavtal ©Länsstyrelsen i Halland

0 250 500 Meter

Pappersstorlek: A4
Skala: 1:15 000



Dnr 7201-2022

Bilaga 1

Vattenskyddsområde Nedre Ätran

Datum 2025-09-10

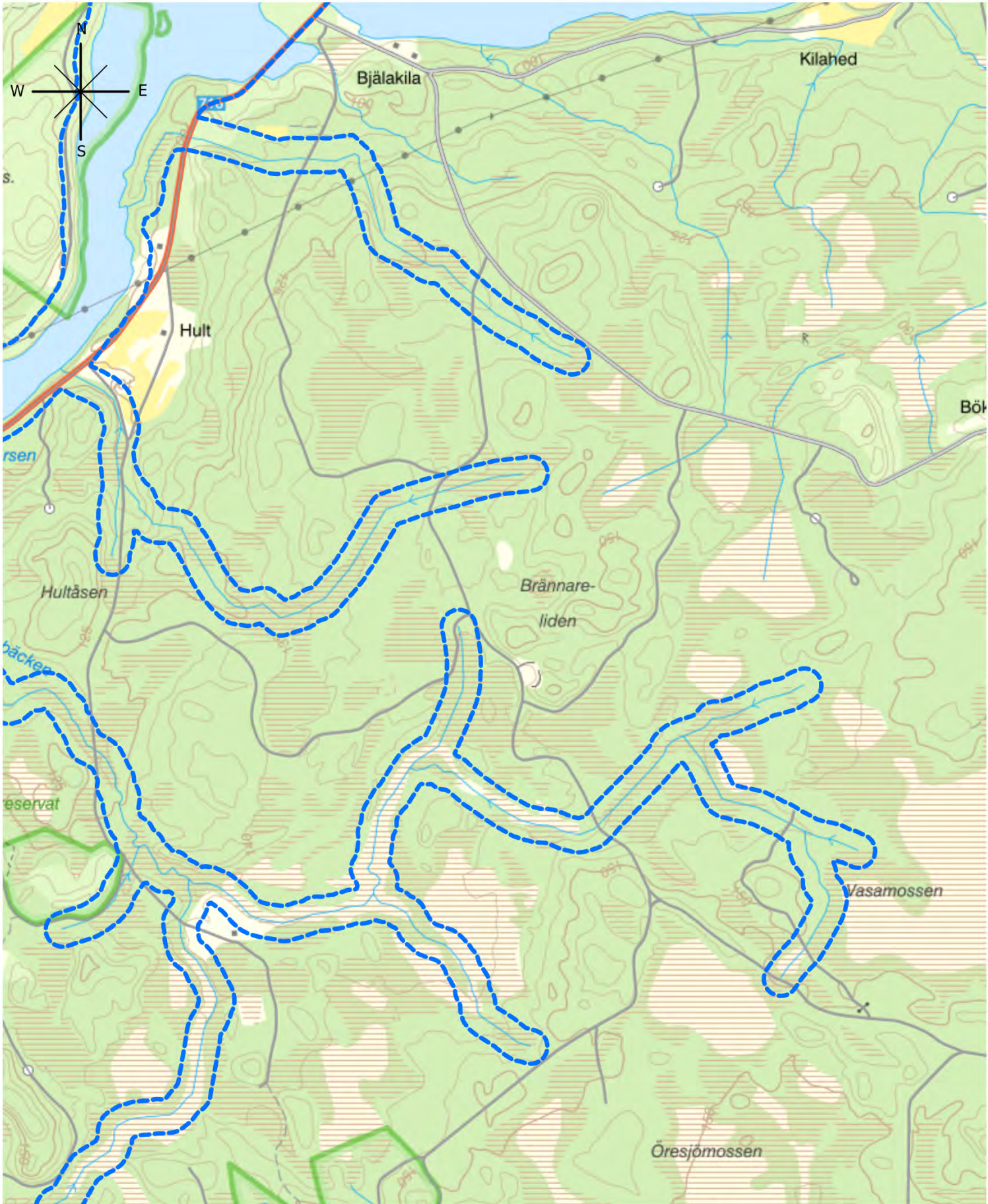
Teckenförklaring

 Skyddszon

©Lantmäteriet Geodataavtal ©Länsstyrelsen i Halland

0 250 500 Meter

Pappersstorlek: A4
Skala: 1:15 000



Dnr 7201-2022

Bilaga 1

Vattenskyddsområde Nedre Ätran

Datum 2025-09-10

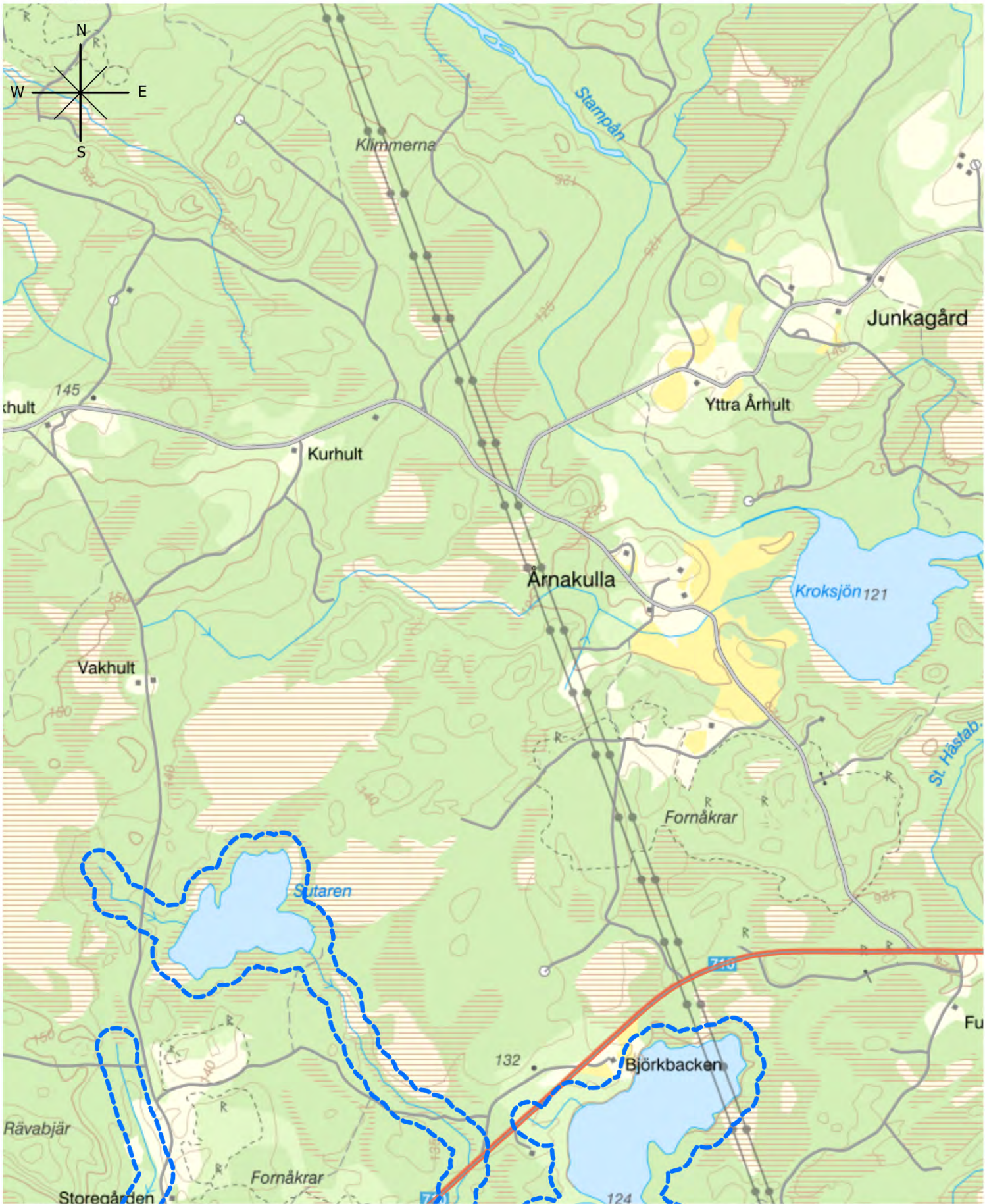
Teckenförklaring

 Skyddszon

©Lantmäteriet Geodataavtal ©Länsstyrelsen i Halland

0 250 500 Meter

Pappersstorlek: A4
Skala: 1:15 000



Dnr 7201-2022

Bilaga 1

Vattenskyddsområde Nedre Ätran

Datum 2025-09-10

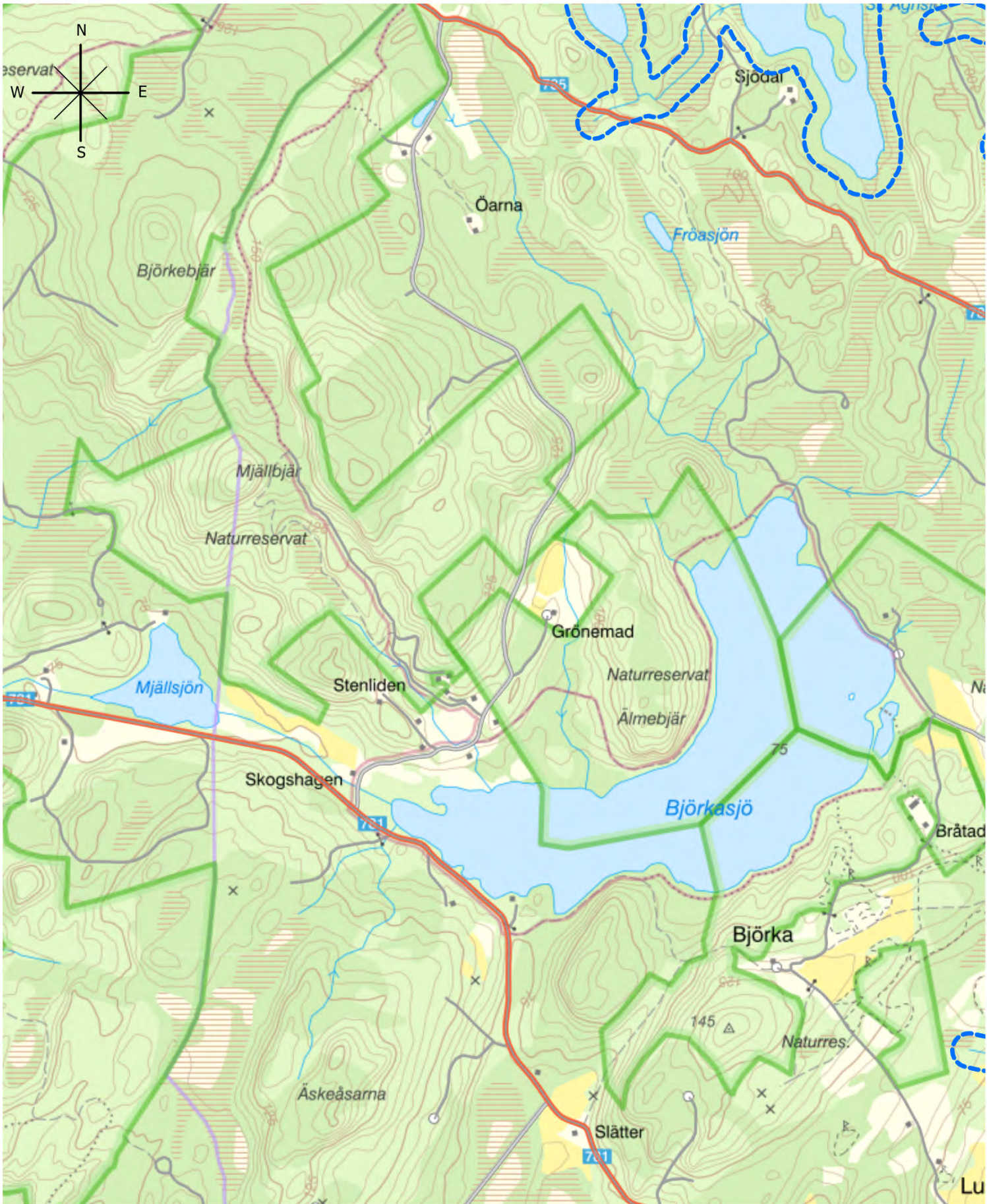
Teckenförklaring

 Skyddszon

©Lantmäteriet Geodataavtal ©Länsstyrelsen i Halland

0 250 500 Meter

Pappersstorlek: A4
Skala: 1:15 000



Dnr 7201-2022

Bilaga 1

Vattenskyddsområde Nedre Ätran

Datum 2025-09-10

Teckenförklaring

 Skyddszon

©Lantmäteriet Geodataavtal ©Länsstyrelsen i Halland

0 250 500 Meter

Pappersstorlek: A4
Skala: 1:15 000



Dnr 7201-2022

Bilaga 1

Vattenskyddsområde Nedre Ätran

Datum 2025-09-10

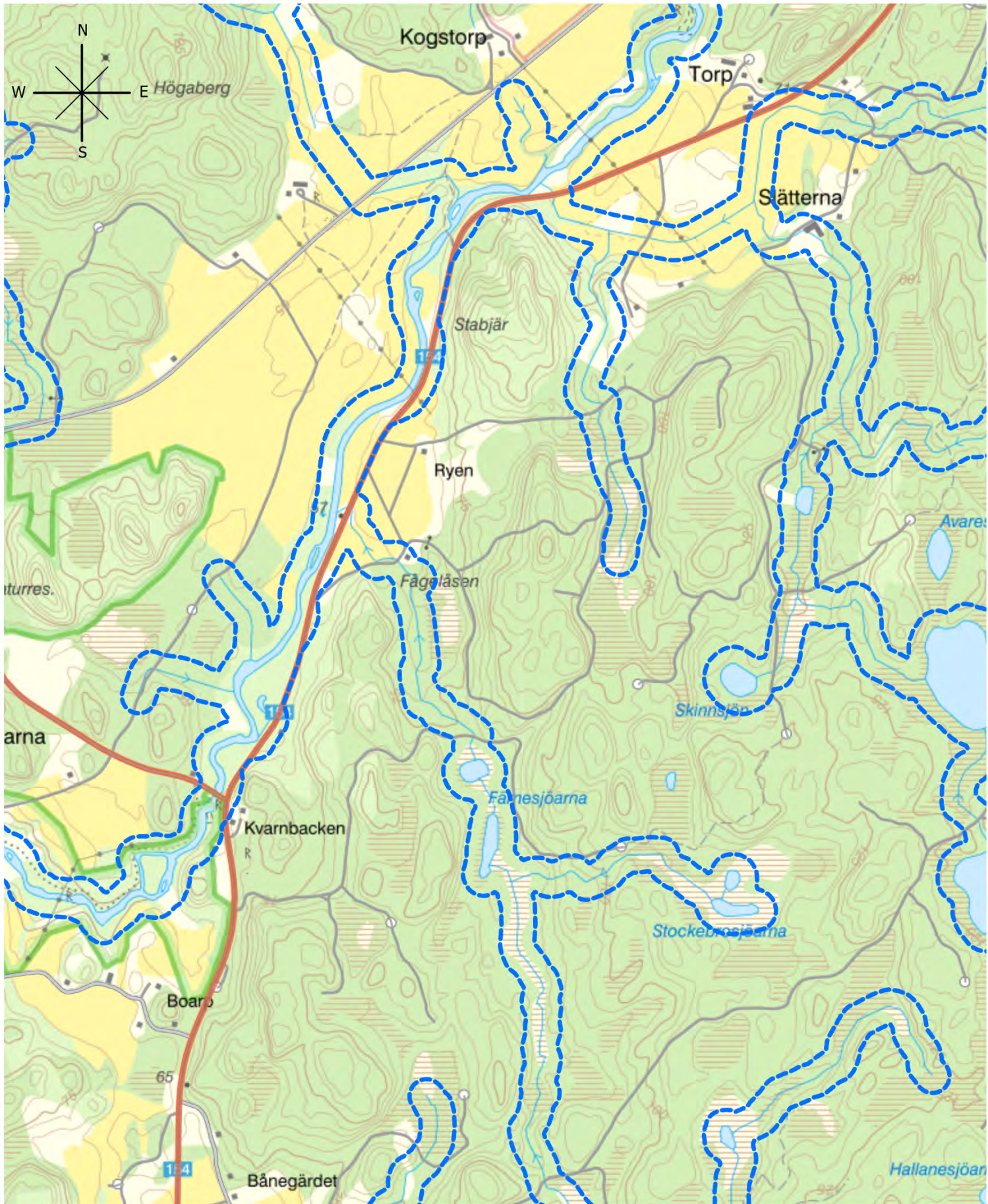
Teckenförklaring

 Skyddszon

©Lantmäteriet Geodataavtal ©Länsstyrelsen i Halland

0 250 500 Meter

Pappersstorlek: A4
Skala: 1:15 000



Dnr 7201-2022

Bilaga 1

Vattenskyddsområde Nedre Ätran

Datum 2025-09-10

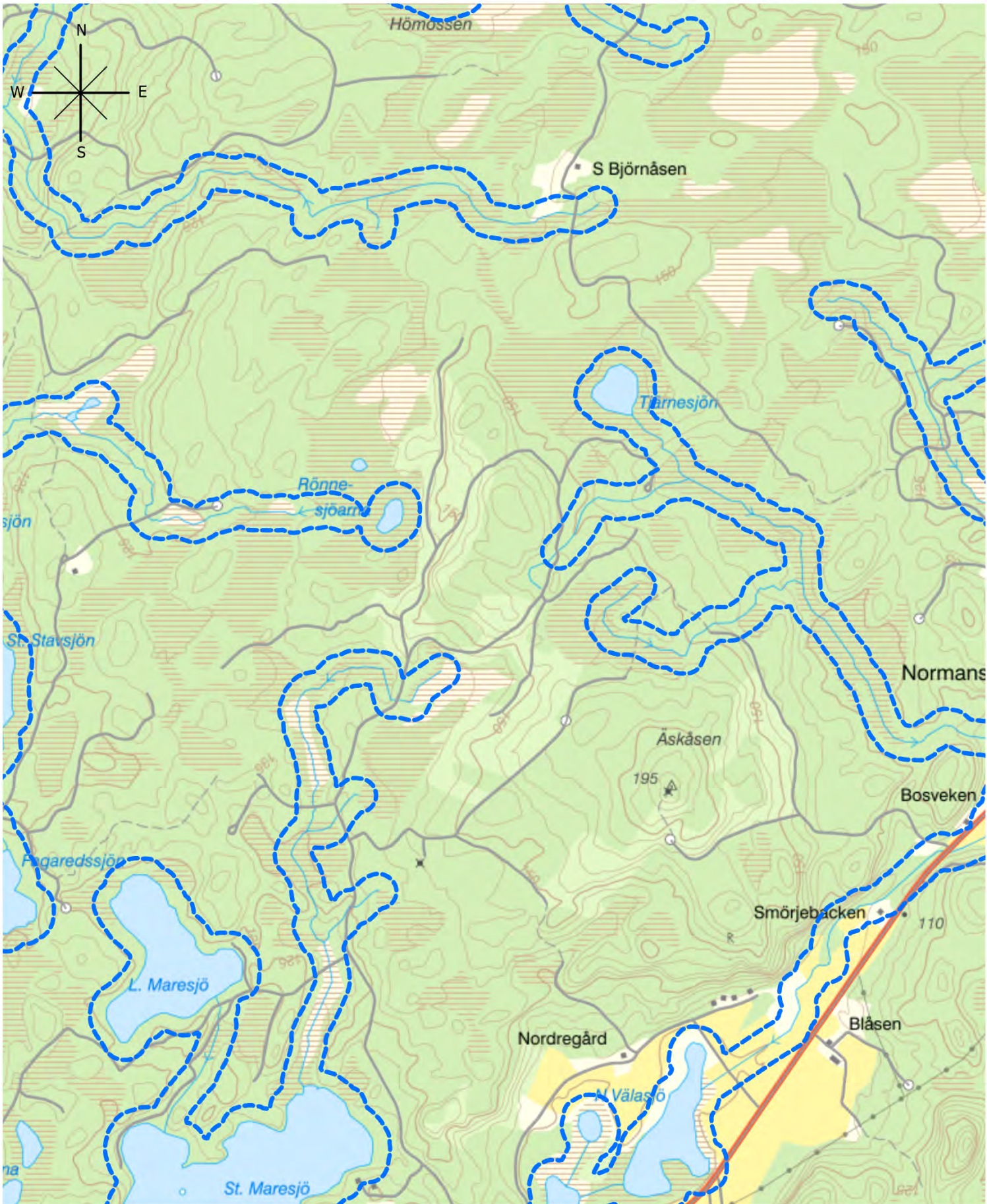
Teckenförklaring

 Skyddszon

©Lantmäteriet Geodataavtal ©Länsstyrelsen i Halland

0 250 500 Meter

Pappersstorlek: A4
Skala: 1:15 000



Dnr 7201-2022

Bilaga 1

Vattenskyddsområde Nedre Ätran

Datum 2025-09-10

Teckenförklaring

 Skyddszon

©Lantmäteriet Geodataavtal ©Länsstyrelsen i Halland

0 250 500 Meter

Pappersstorlek: A4
Skala: 1:15 000



Dnr 7201-2022

Bilaga 1

Vattenskyddsområde Nedre Ätran

Datum 2025-09-10

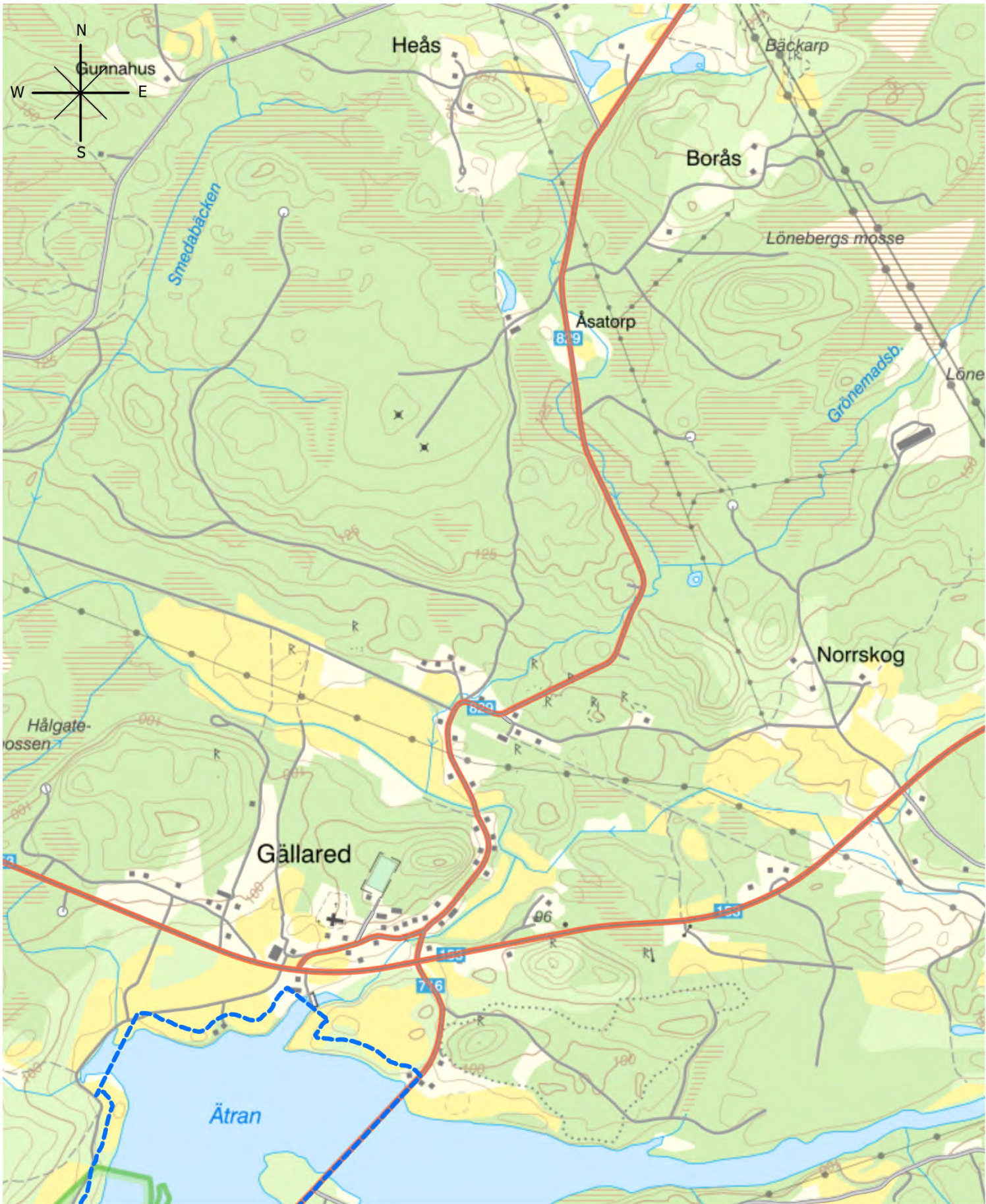
Teckenförklaring

 Skyddszon

©Lantmäteriet Geodataavtal ©Länsstyrelsen i Halland

0 250 500 Meter

Pappersstorlek: A4
Skala: 1:15 000



Dnr 7201-2022

Bilaga 1

Vattenskyddsområde Nedre Ätran

Datum 2025-09-10

Teckenförklaring

 Skyddszon

©Lantmäteriet Geodataavtal ©Länsstyrelsen i Halland

0 250 500 Meter

Pappersstorlek: A4
Skala: 1:15 000



Dnr 7201-2022

Bilaga 1

Vattenskyddsområde Nedre Ätran

Datum 2025-09-10

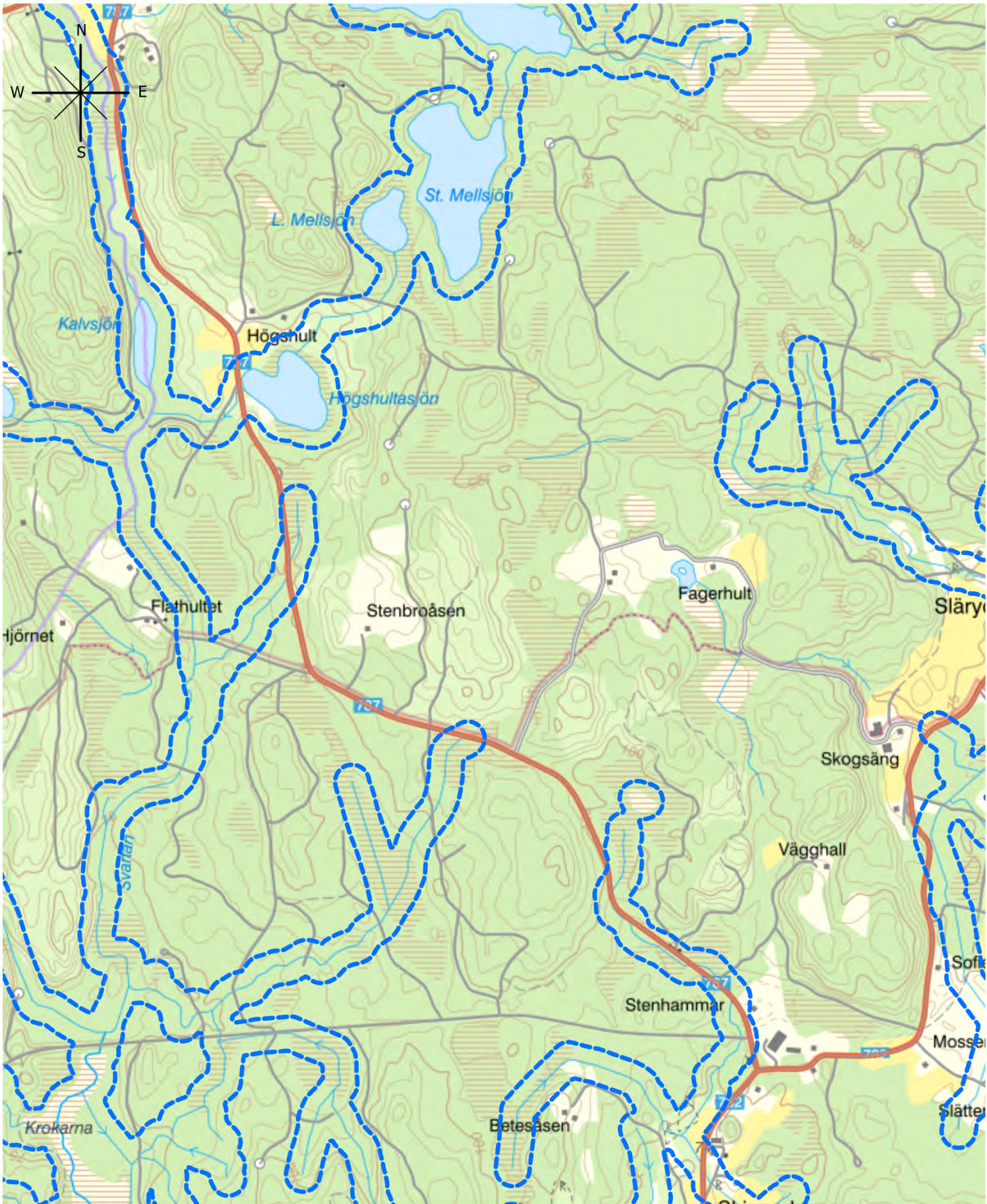
Teckenförklaring

 Skyddszon

©Lantmäteriet Geodataavtal ©Länsstyrelsen i Halland

0 250 500 Meter

Pappersstorlek: A4
Skala: 1:15 000



Dnr 7201-2022
Bilaga 1
Vattenskyddsområde Nedre Ätran
Datum 2025-09-10

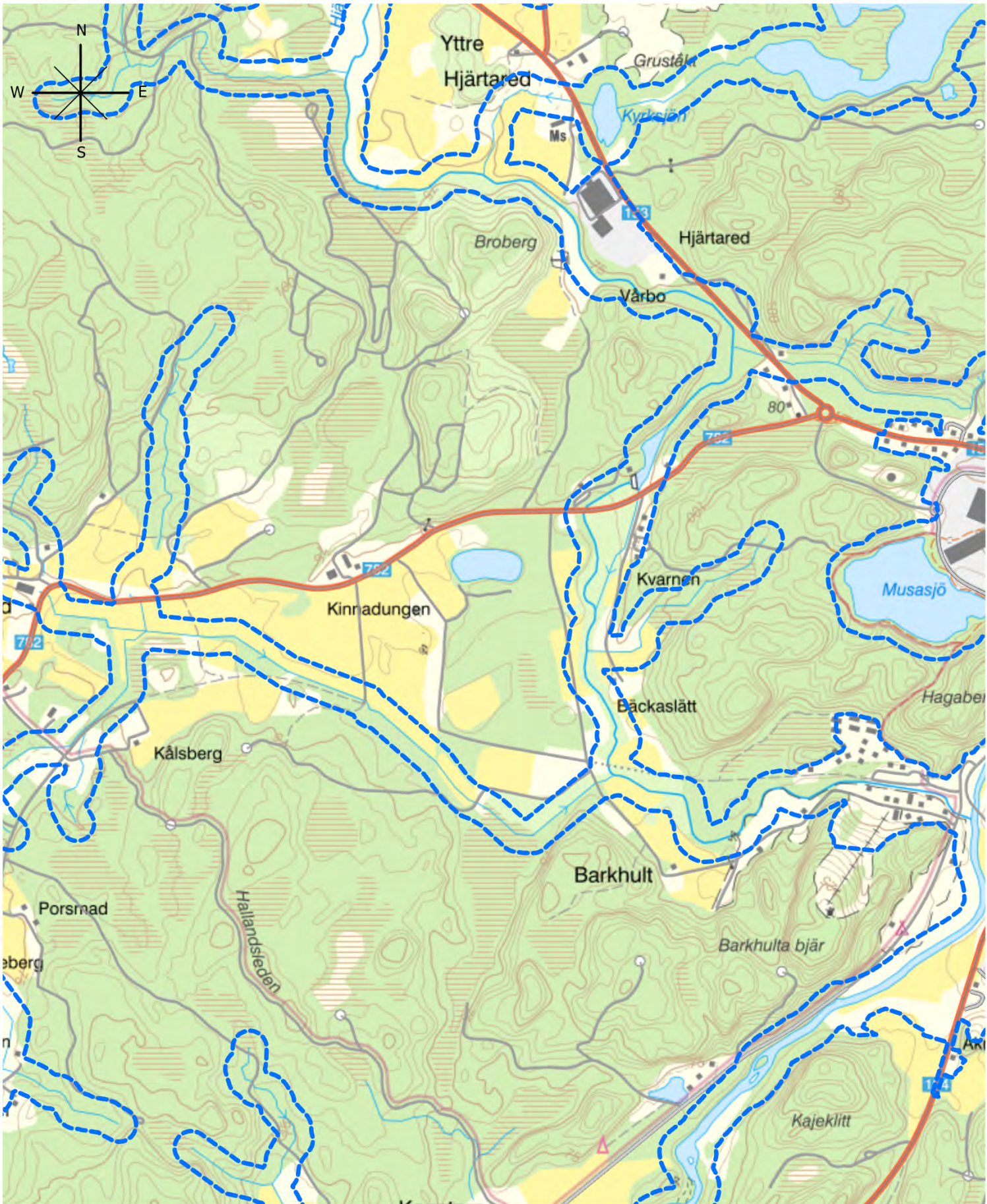
Teckenförklaring

 Skyddszon

©Lantmäteriet Geodataavtal ©Länsstyrelsen i Halland

0 250 500 Meter

Pappersstorlek: A4
Skala: 1:15 000



Dnr 7201-2022

Bilaga 1

Vattenskyddsområde Nedre Ätran

Datum 2025-09-10

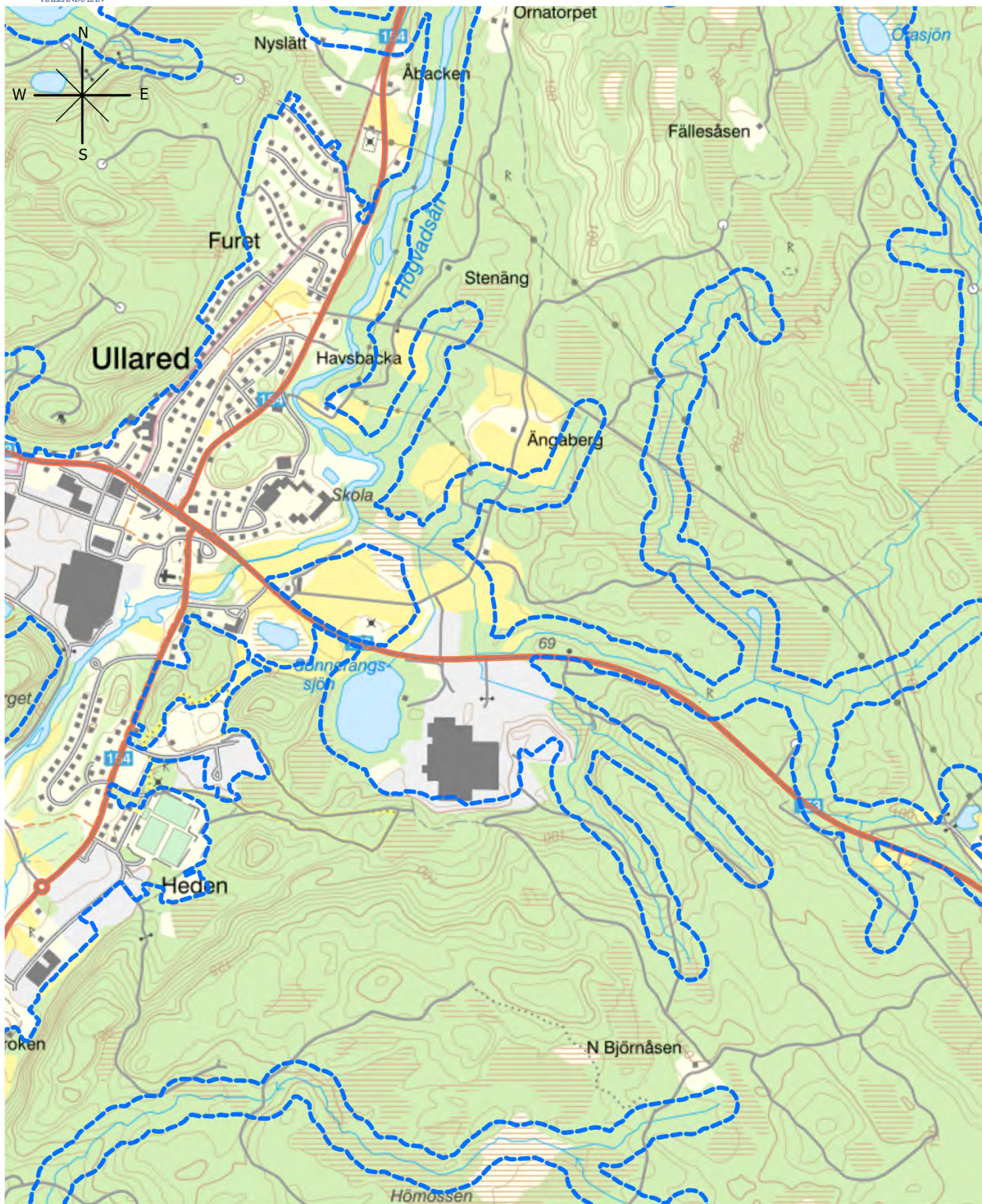
Teckenförklaring

 Skyddszon

©Lantmäteriet Geodataavtal ©Länsstyrelsen i Halland

0 250 500 Meter

Pappersstorlek: A4
Skala: 1:15 000



Dnr 7201-2022

Bilaga 1

Vattenskyddsområde Nedre Ätran

Datum 2025-09-10

Teckenförklaring

 Skyddszon

©Lantmäteriet Geodataavtal ©Länsstyrelsen i Halland

0 250 500 Meter

Pappersstorlek: A4
Skala: 1:15 000



Dnr 7201-2022

Bilaga 1

Vattenskyddsområde Nedre Ätran

Datum 2025-09-10

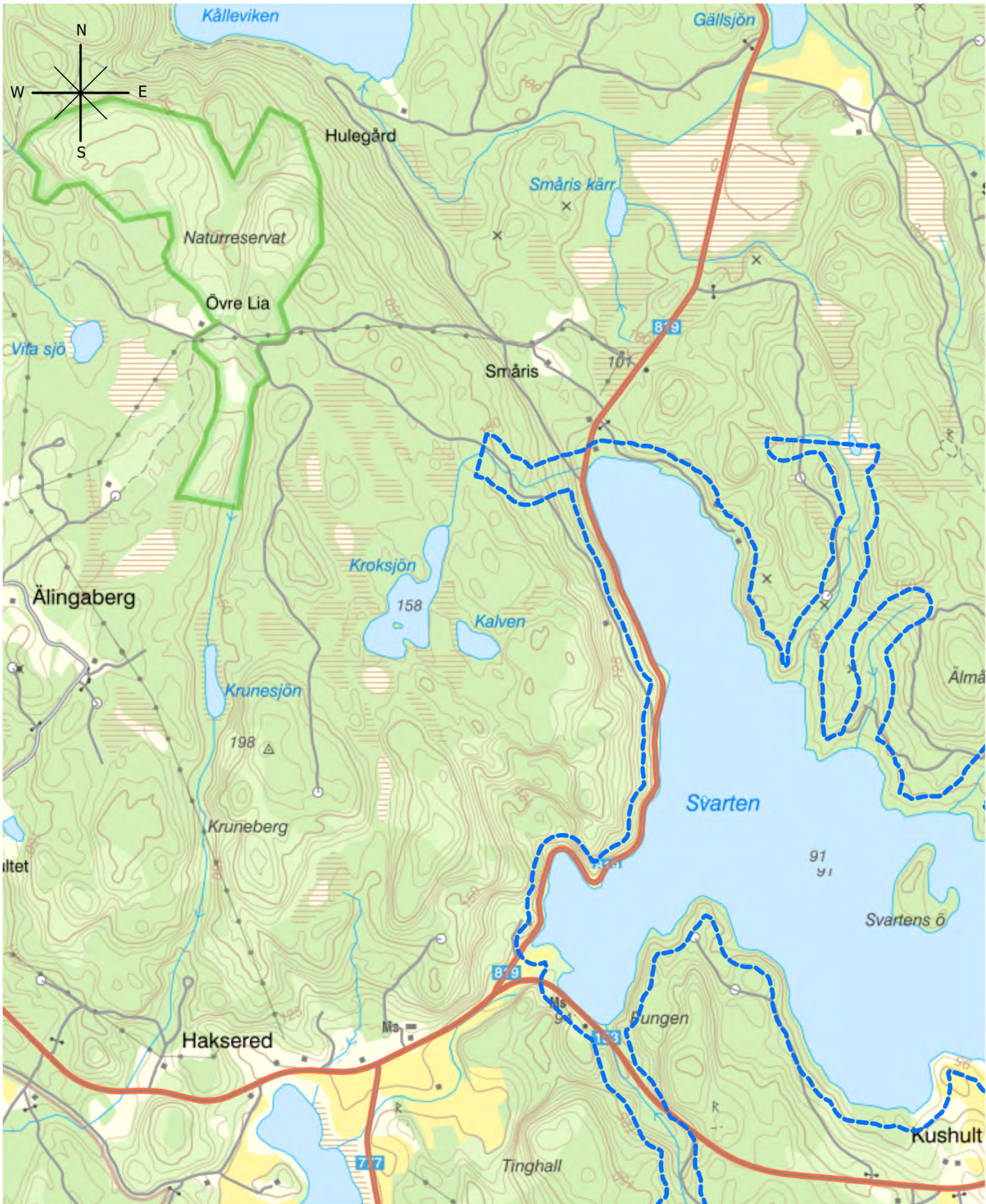
Teckenförklaring

 Skyddszon

©Lantmäteriet Geodataavtal ©Länsstyrelsen i Halland

0 250 500 Meter

Pappersstorlek: A4
Skala: 1:15 000



Dnr 7201-2022

Bilaga 1

Vattenskyddsområde Nedre Ätran

Datum 2025-09-10

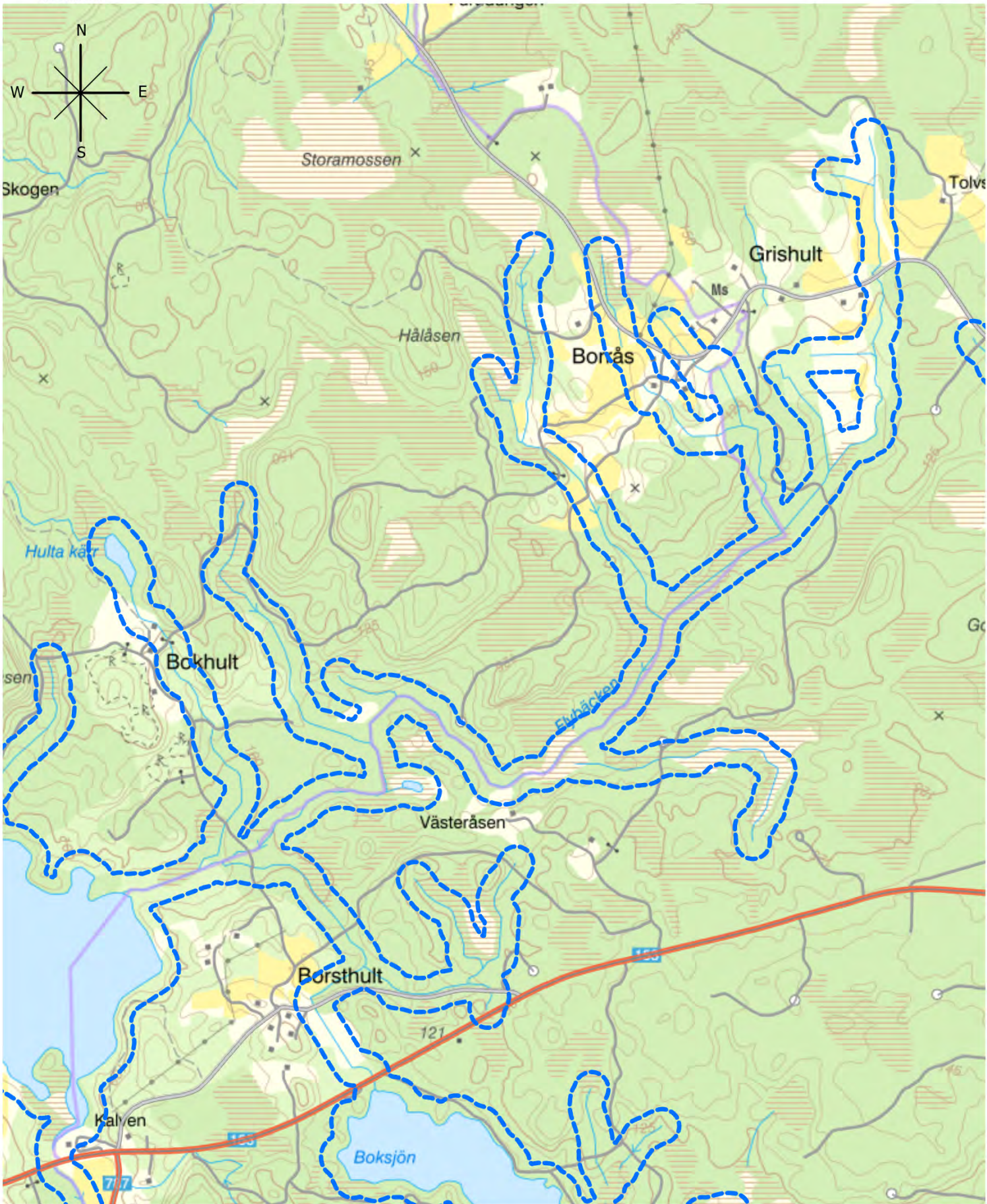
Teckenförklaring

 Skyddszon

©Lantmäteriet Geodataavtal ©Länsstyrelsen i Halland

0 250 500 Meter

Pappersstorlek: A4
Skala: 1:15 000



Dnr 7201-2022

Bilaga 1


Vattenskyddsområde Nedre Ätran

Datum 2025-09-10

Teckenförklaring

 Skyddszon

©Lantmäteriet Geodataavtal ©Länsstyrelsen i Halland



Pappersstorlek: A4
Skala: 1:15 000



Dnr 7201-2022

Bilaga 1

Vattenskyddsområde Nedre Ätran

Datum 2025-09-10

Teckenförklaring

 Skyddszon

©Lantmäteriet Geodataavtal ©Länsstyrelsen i Halland

0 250 500 Meter

Pappersstorlek: A4
Skala: 1:15 000



Dnr 7201-2022

Bilaga 1

Vattenskyddsområde Nedre Ätran

Datum 2025-09-10

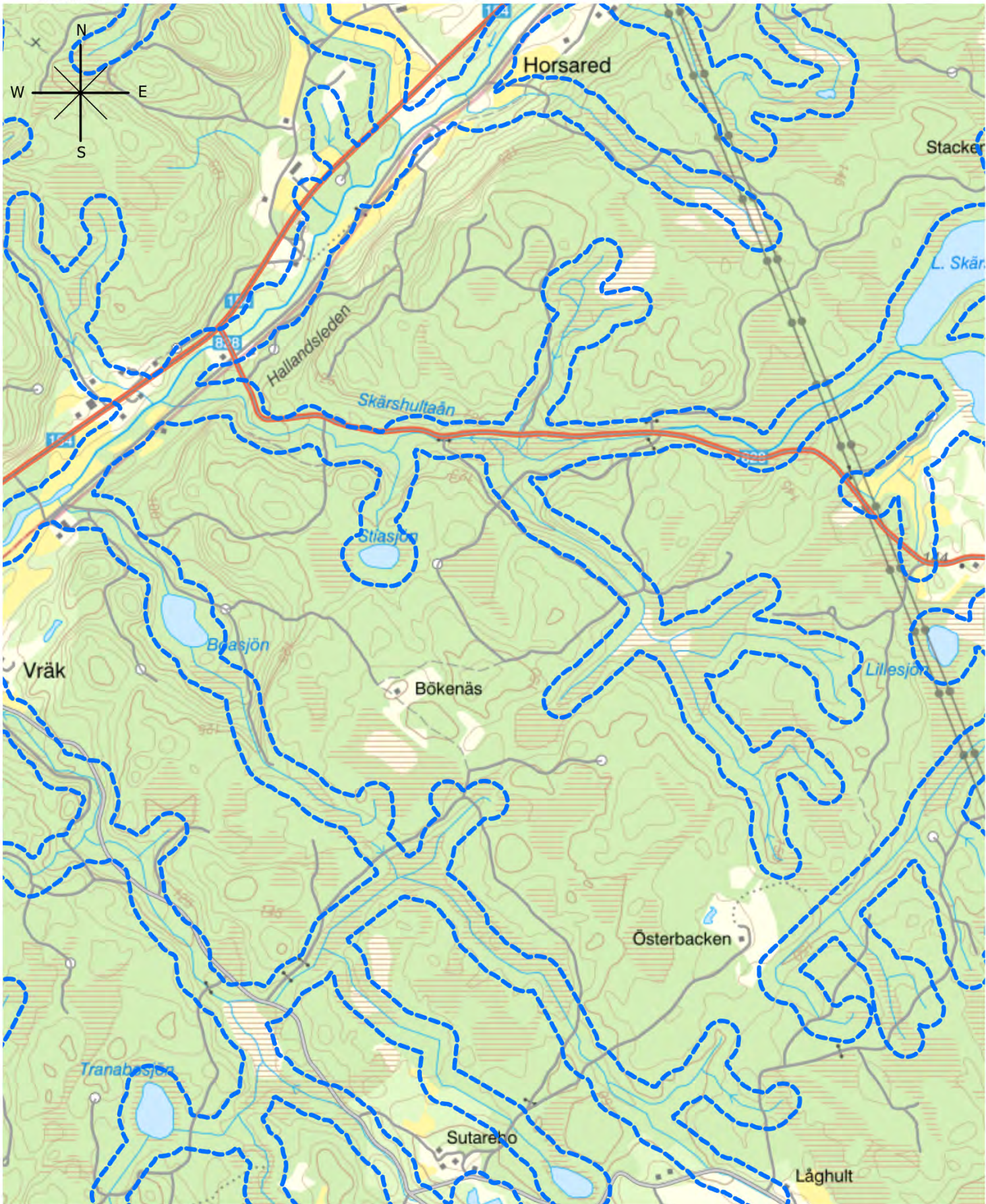
Teckenförklaring

 Skyddszon

©Lantmäteriet Geodataavtal ©Länsstyrelsen i Halland

0 250 500 Meter

Pappersstorlek: A4
Skala: 1:15 000



Dnr 7201-2022

Bilaga 1

Vattenskyddsområde Nedre Ätran

Datum 2025-09-10

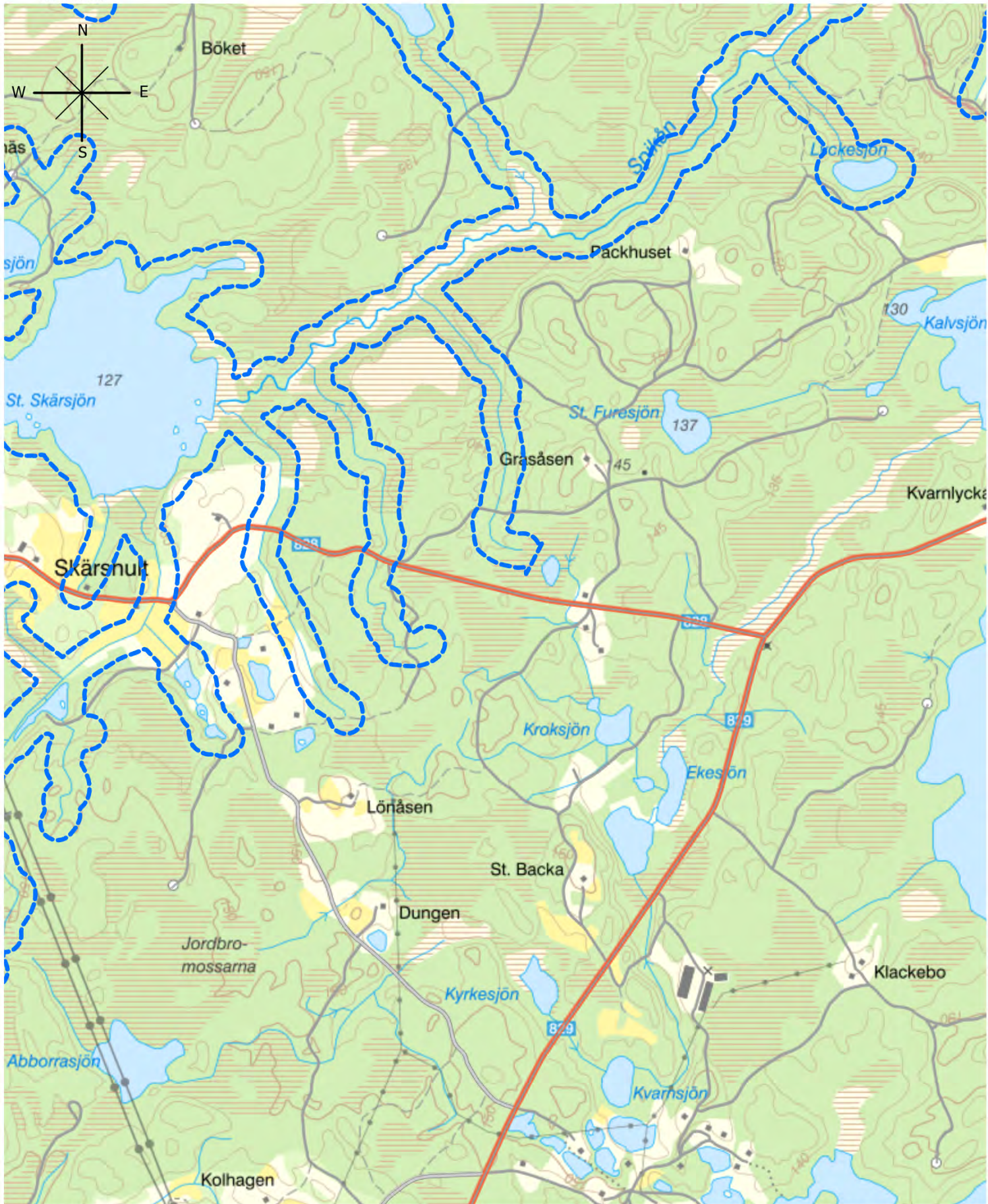
Teckenförklaring

 Skyddszon

©Lantmäteriet Geodataavtal ©Länsstyrelsen i Halland

0 250 500 Meter

Pappersstorlek: A4
Skala: 1:15 000



Dnr 7201-2022

Bilaga 1

Vattenskyddsområde Nedre Ätran

Datum 2025-09-10

Teckenförklaring

 Skyddszon

©Lantmäteriet Geodataavtal ©Länsstyrelsen i Halland

0 250 500 Meter

Pappersstorlek: A4
Skala: 1:15 000



Dnr 7201-2022
Bilaga 1
Vattenskyddsområde Nedre Ätran
Datum 2025-09-10

Teckenförklaring

 Skyddszon

©Lantmäteriet Geodataavtal ©Länsstyrelsen i Halland

0 250 500 Meter

Pappersstorlek: A4
Skala: 1:15 000



Dnr 7201-2022

Bilaga 1

Vattenskyddsområde Nedre Ätran

Datum 2025-09-10

Teckenförklaring

 Skyddszon

©Lantmäteriet Geodataavtal ©Länsstyrelsen i Halland

0 250 500 Meter

Pappersstorlek: A4
Skala: 1:15 000



Dnr 7201-2022

Bilaga 1

Vattenskyddsområde Nedre Ätran

Datum 2025-09-10

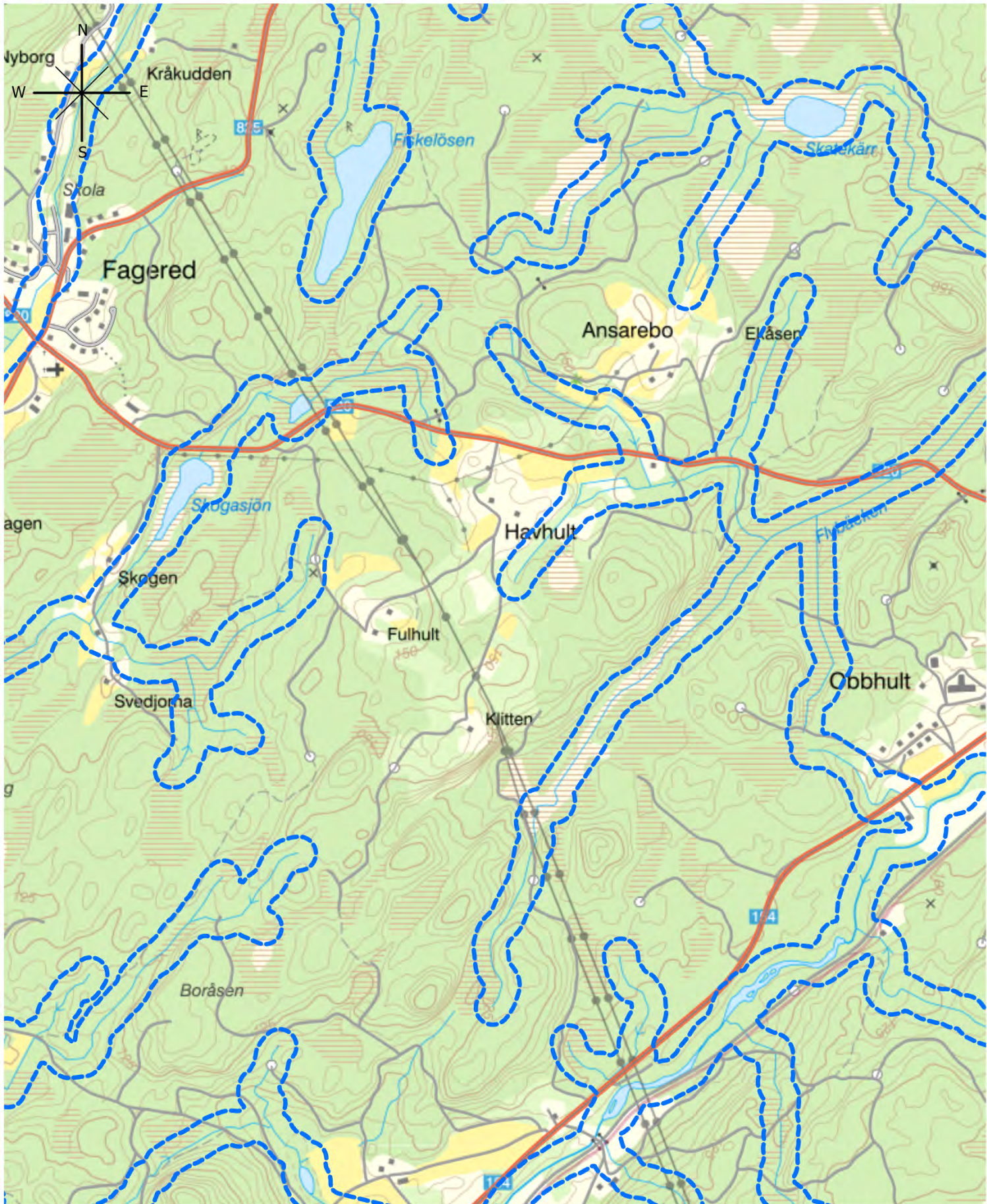
Teckenförklaring

 Skyddszon

©Lantmäteriet Geodataavtal ©Länsstyrelsen i Halland

0 250 500 Meter

Pappersstorlek: A4
Skala: 1:15 000



Dnr 7201-2022

Bilaga 1

Vattenskyddsområde Nedre Ätran

Datum 2025-09-10

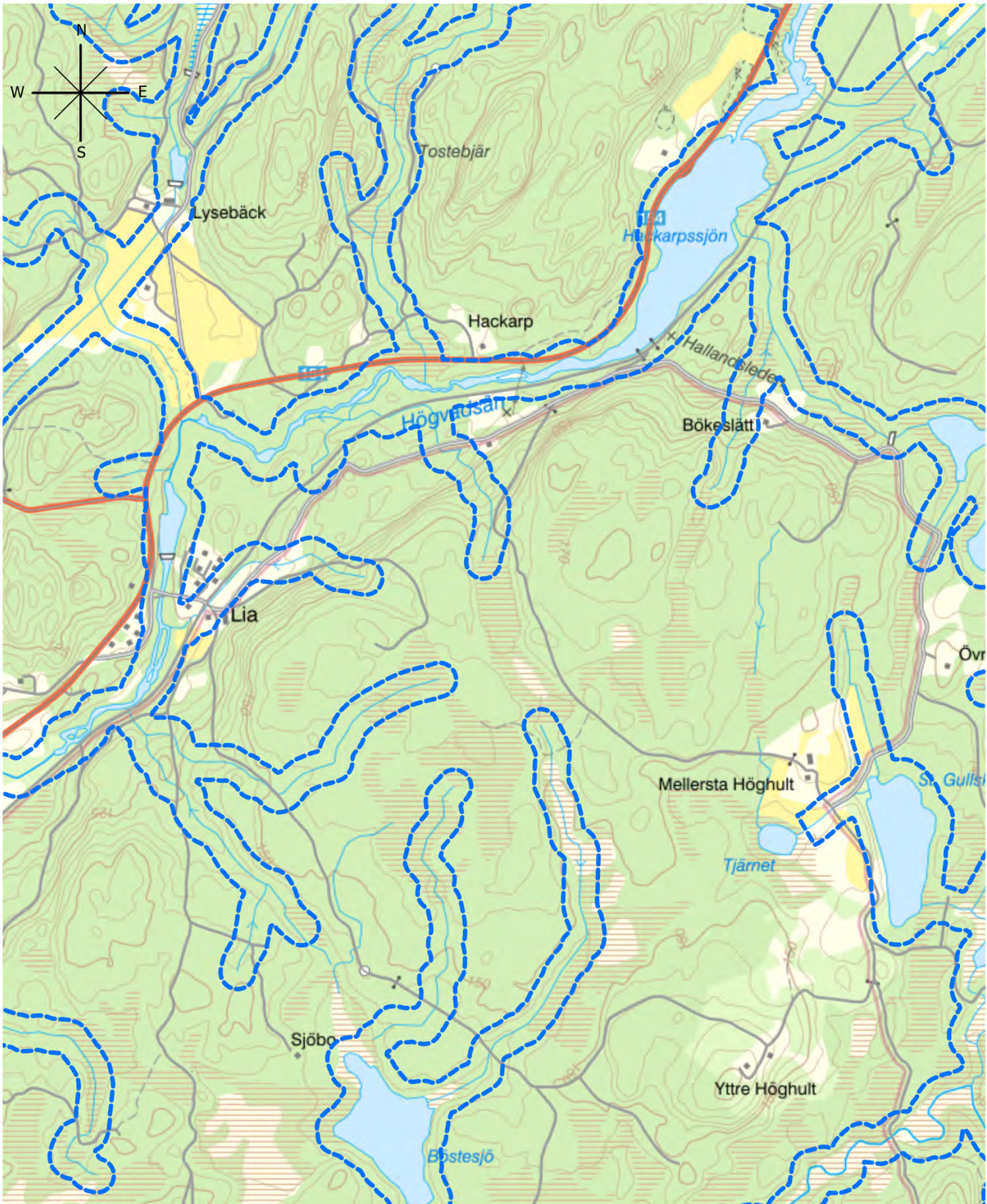
Teckenförklaring

 Skyddszon

©Lantmäteriet Geodataavtal ©Länsstyrelsen i Halland

0 250 500 Meter

Pappersstorlek: A4
Skala: 1:15 000



Dnr 7201-2022

Bilaga 1


Vattenskyddsområde Nedre Ätran

Datum 2025-09-10

Teckenförklaring

 Skyddszon

©Lantmäteriet Geodataavtal ©Länsstyrelsen i Halland



Pappersstorlek: A4
Skala: 1:15 000



Dnr 7201-2022
Bilaga 1
Vattenskyddsområde Nedre Ätran
Datum 2025-09-10

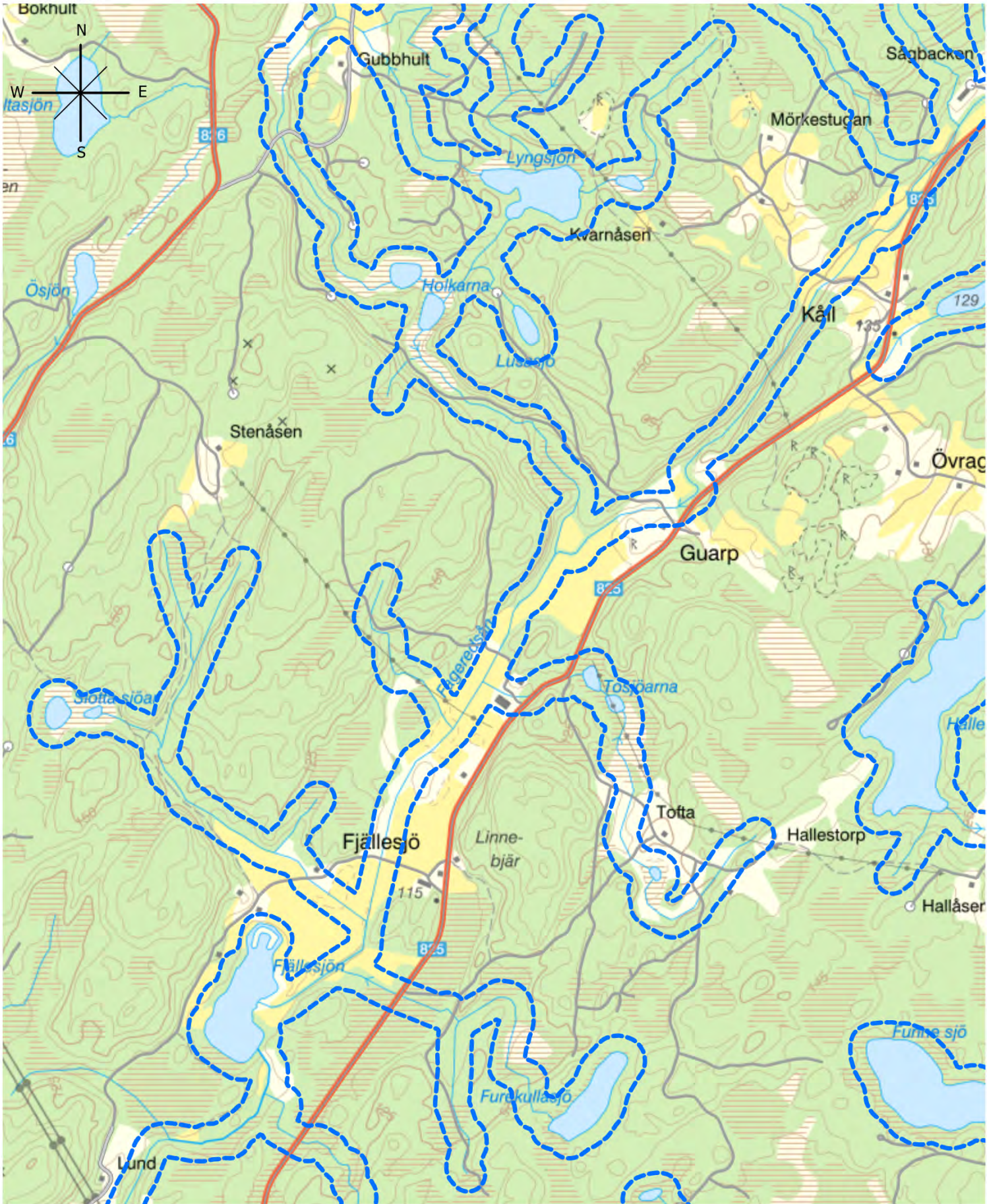
Teckenförklaring

 Skyddszon

©Lantmäteriet Geodataavtal ©Länsstyrelsen i Halland

0 250 500 Meter

Pappersstorlek: A4
Skala: 1:15 000



Dnr 7201-2022

Bilaga 1

Vattenskyddsområde Nedre Ätran

Datum 2025-09-10

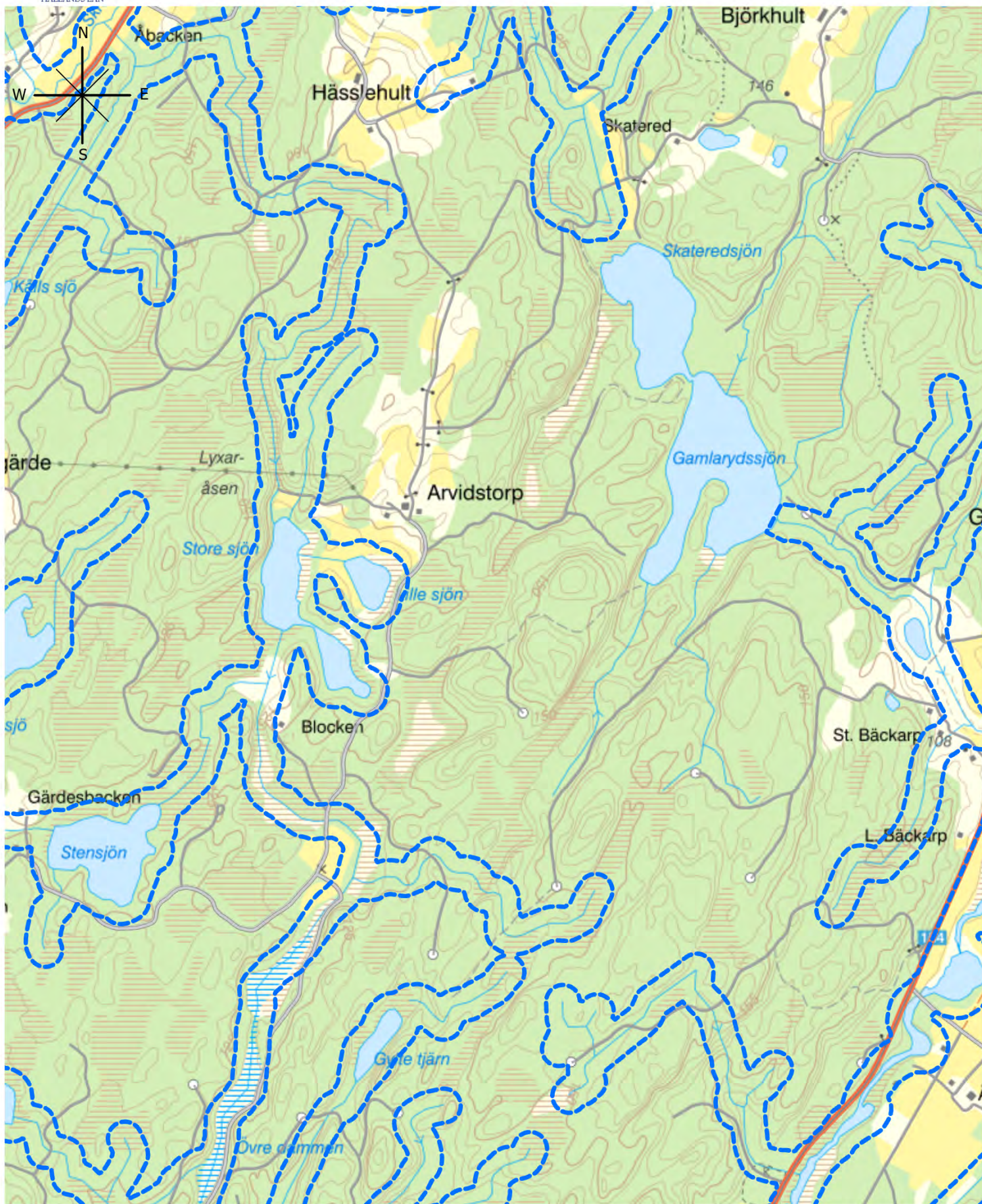
Teckenförklaring

 Skyddszon

©Lantmäteriet Geodataavtal ©Länsstyrelsen i Halland

0 250 500 Meter

Pappersstorlek: A4
Skala: 1:15 000



Dnr 7201-2022

Bilaga 1


Vattenskyddsområde Nedre Ätran

Datum 2025-09-10

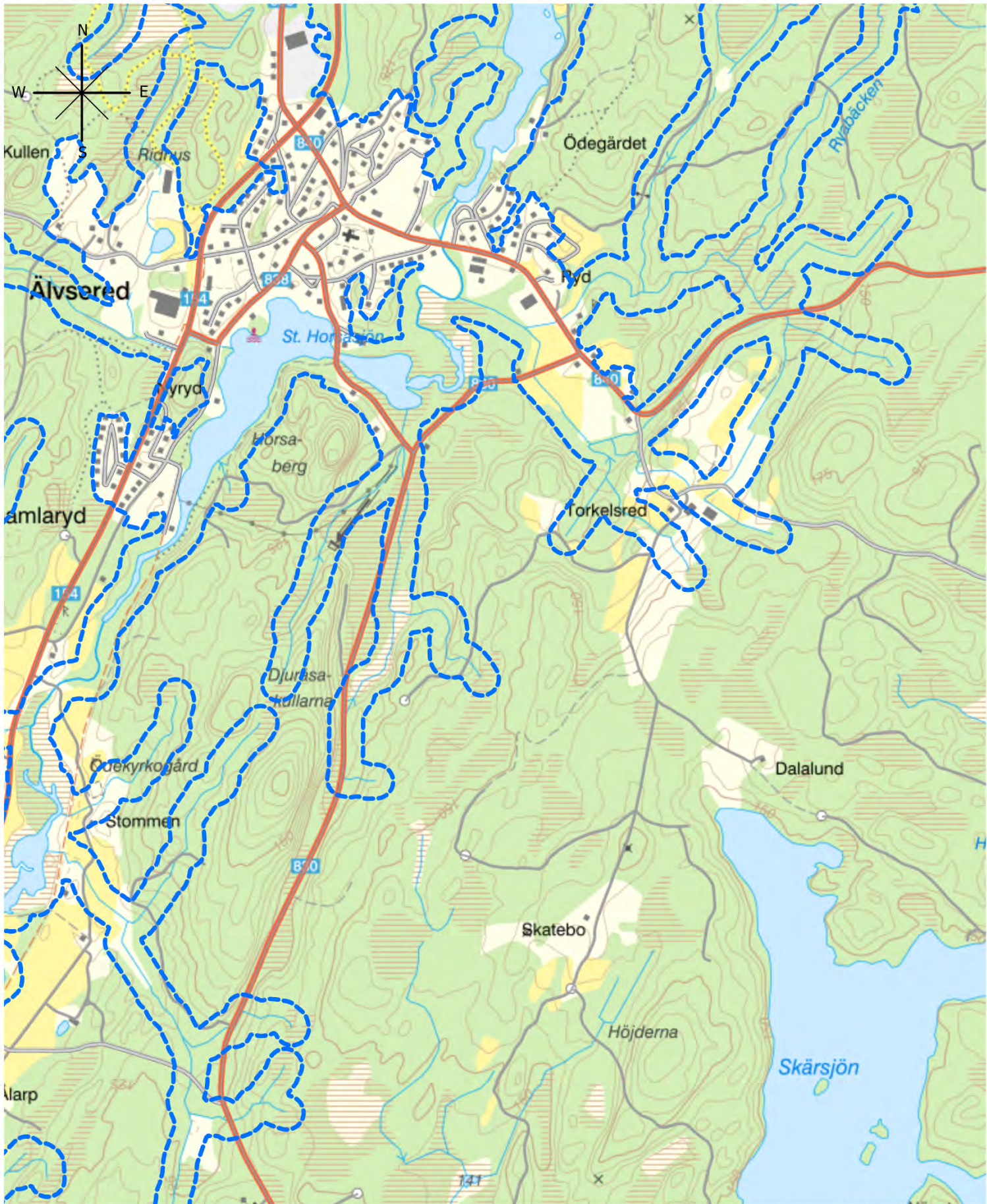
Teckenförklaring

 Skyddszon

©Lantmäteriet Geodataavtal ©Länsstyrelsen i Halland



Pappersstorlek: A4
Skala: 1:15 000



Dnr 7201-2022

Bilaga 1

Vattenskyddsområde Nedre Ätran

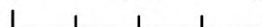
Datum 2025-09-10

Teckenförklaring

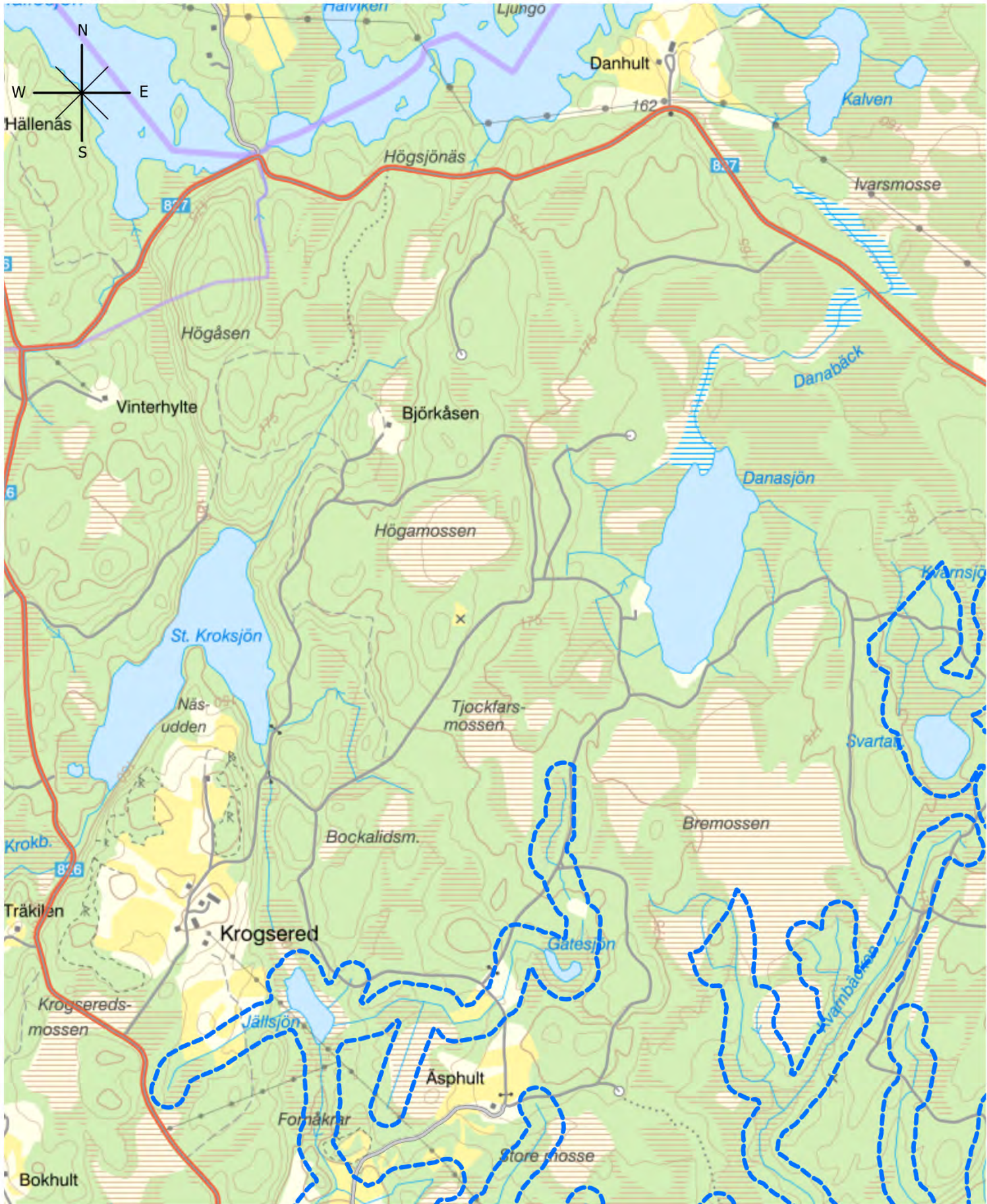
 Skyddszon

©Lantmäteriet Geodataavtal ©Länsstyrelsen i Halland

0 250 500 Meter



Pappersstorlek: A4
Skala: 1:15 000



Dnr 7201-2022

Bilaga 1

Vattenskyddsområde Nedre Ätran

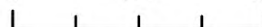
Datum 2025-09-10

Teckenförklaring

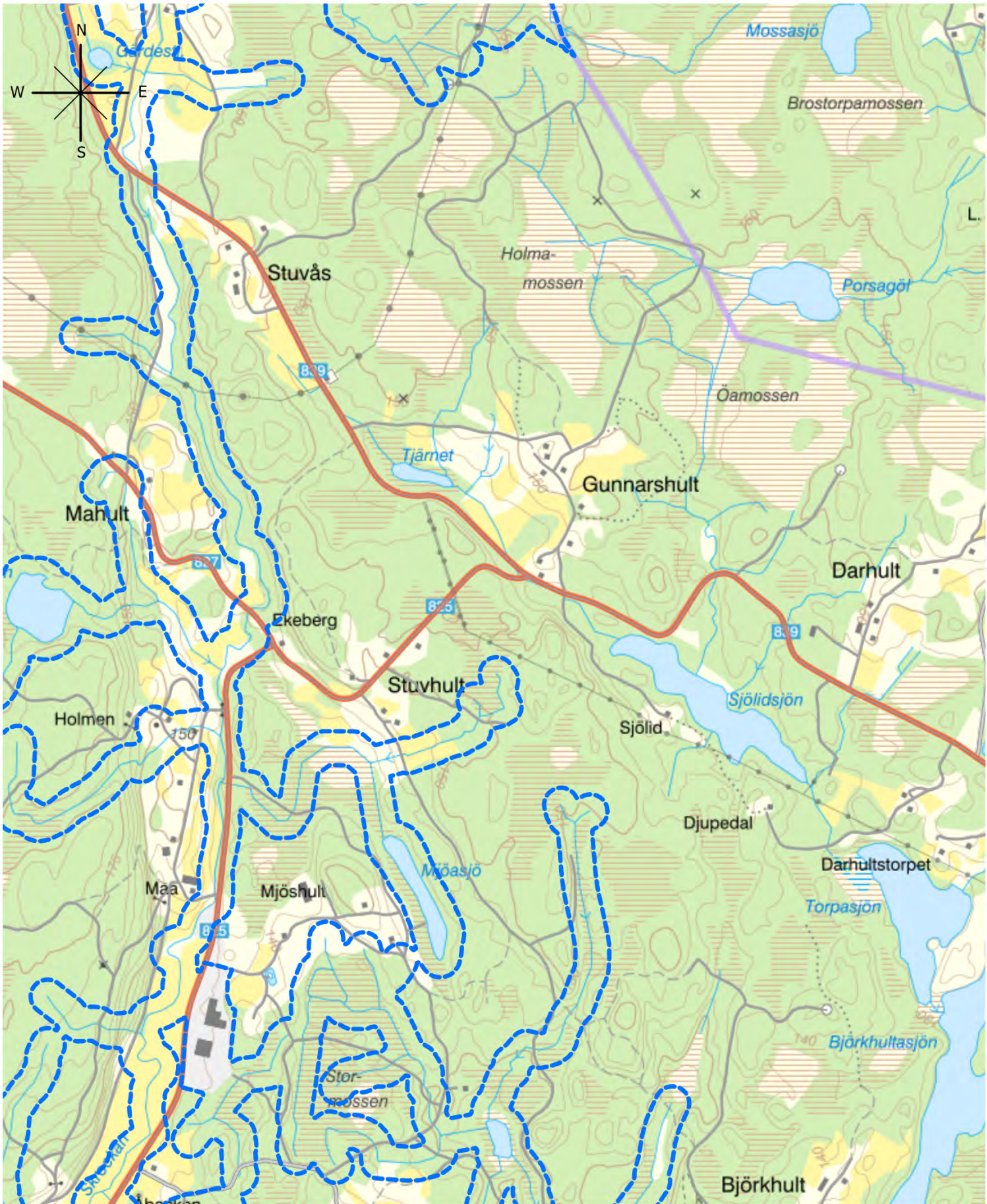
 Skyddszon

©Lantmäteriet Geodataavtal ©Länsstyrelsen i Halland

0 250 500 Meter




Pappersstorlek: A4
Skala: 1:15 000



Dnr 7201-2022
Bilaga 1
Vattenskyddsområde Nedre Ätran
Datum 2025-09-10

Teckenförklaring
 Skyddszon

©Lantmäteriet Geodataavtal ©Länsstyrelsen i Halland



Pappersstorlek: A4
Skala: 1:15 000



Dnr 7201-2022

Bilaga 1

Vattenskyddsområde Nedre Ätran

Datum 2025-09-10

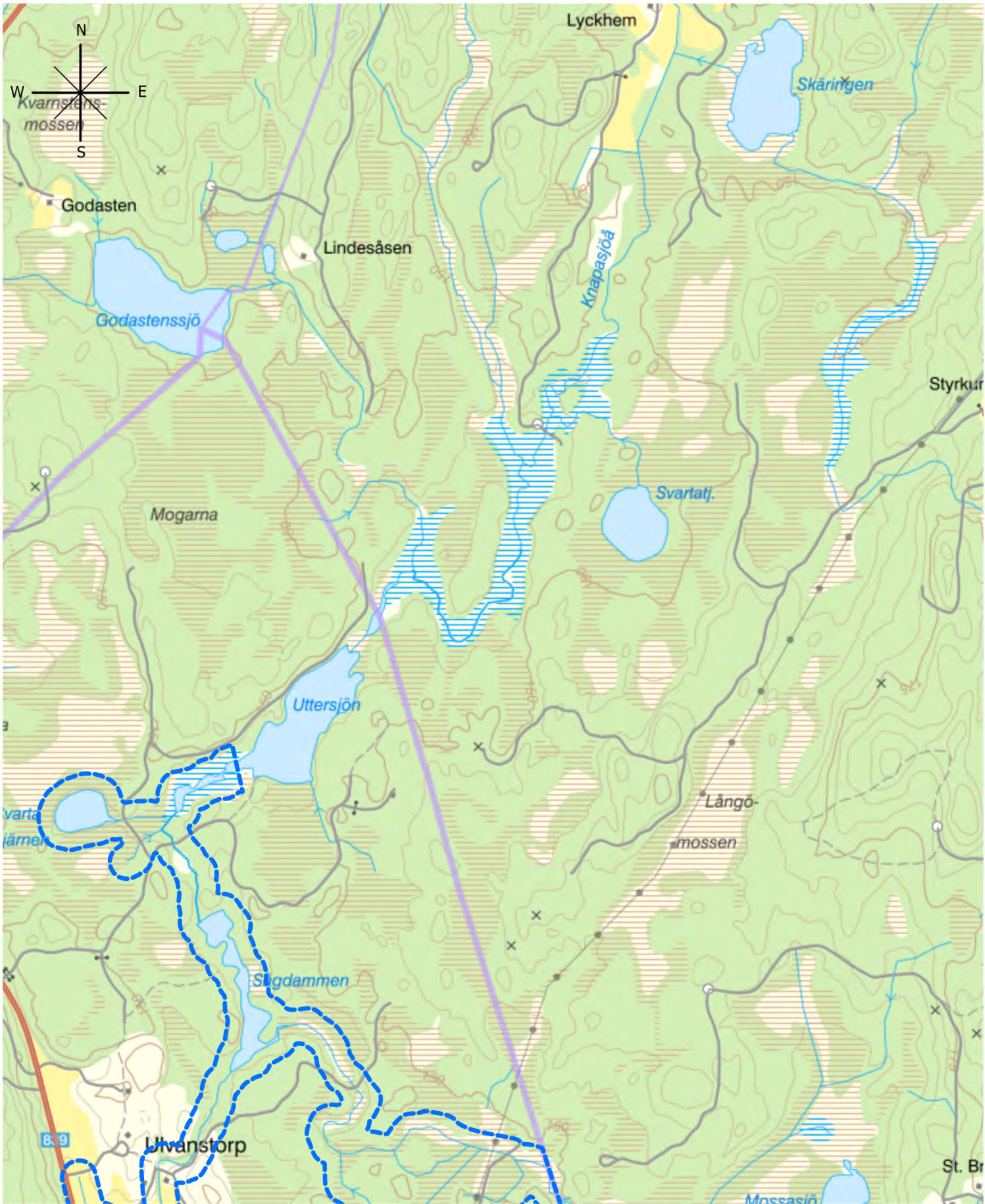
Teckenförklaring

 Skyddszon

©Lantmäteriet Geodataavtal ©Länsstyrelsen i Halland

0 250 500 Meter

Pappersstorlek: A4
Skala: 1:15 000



Dnr 7201-2022

Bilaga 1

Vattenskyddsområde Nedre Ätran

Datum 2025-09-10

Teckenförklaring

 Skyddszon

©Lantmäteriet Geodataavtal ©Länsstyrelsen i Halland

0 250 500 Meter

Pappersstorlek: A4
Skala: 1:15 000